



**АДМИНИСТРАЦИЯ
КРАСНОСЛОБОДСКОГО МУНИЦИПАЛЬНОГО РАЙОНА
РЕСПУБЛИКИ МОРДОВИЯ**

ПОСТАНОВЛЕНИЕ

от «29» 01 2025 года

№ 30

О внесении изменений в постановление администрации Краснослободского муниципального района Республики Мордовия от 11.12.2024 г. №454 «Об утверждении реестра и паспортов муниципальных маршрутов регулярных перевозок Краснослободского муниципального района Республики Мордовия с регулируемым тарифом на 2025 год»

В соответствии с Федеральным законом от 13 июля 2015 года № 220-ФЗ "Об организации регулярных перевозок пассажиров и багажа автомобильным транспортом и городским наземным электрическим транспортом в Российской Федерации и о внесении изменений в отдельные законодательные акты Российской Федерации", Федеральным законом от 6 октября 2003 года № 131-ФЗ "Об общих принципах организации местного самоуправления в Российской Федерации", Законом Республики Мордовия от 10 ноября 2020 г. № 68-З "О наделении органов местного самоуправления государственными полномочиями Республики Мордовия по установлению регулируемых тарифов на перевозки пассажиров и багажа автомобильным транспортом и городским наземным электрическим транспортом по муниципальным маршрутам регулярных перевозок", Уставом Краснослободского муниципального района Республики Мордовия администрация Краснослободского муниципального района Республики Мордовия постановляет:

1. Реестр муниципальных маршрутов регулярных перевозок Краснослободского муниципального района Республики Мордовия на 2025 год на период 01.02.2025г. – 28.02.2025г. изложить в новой редакции (прилагается).

2. Паспорта маршрутов регулярных перевозок Краснослободского муниципального района Республики Мордовия с регулируемым тарифом на 2025 год на период 01.02.2025г. – 28.02.2025г. изложить в новой редакции (прилагается).

3. Контроль за исполнением настоящего постановления возложить на первого заместителя главы по промышленности, энергетике, строительству и ЖКХ Краснослободского муниципального района Республики Мордовия.

4. Настоящее постановление вступает в силу со дня его официального опубликования в газете «Краснослободский Вестник» и подлежит размещению на официальном сайте администрации Краснослободского муниципального района.

**ИО Главы Краснослободского
муниципального района
Республики Мордовия**



И.П. Волков

Реестр

муниципальных маршрутов регулярных перевозок Краснослободского муниципального района Республики Мордовия на 2025 год:

Рег. N маршрута	N маршрута	Наименование маршрута	Наименование поселений, в границах которых расположены промежуточные остановочные пункты	Наименование улиц, автомобильных дорог, по которым предполагается движение транспортных средств между остановочными пунктами по маршруту регулярных перевозок	Протяженность маршрута	Порядок посадки и высадки пассажиров	Вид регулярных перевозок	Виды транспортных средств и классы транспортных средств, которые используются для перевозок по маршрутам регулярных перевозок, максимальное количество транспортных средств каждого класса	Максимальное количество ТС	Расписание на муниципальном маршруте	Экологические характеристики транспортных средств	Срок эксплуатации ТС	Дата начала осуществления регулярных перевозок	Наименование организации, Ф.И.О. индивидуального предпринимателя, Адрес организации, индивидуального предпринимателя	Срок действия контракта (свидетельства об осуществлении перевозок)	Даты вынесения решений об установлении, изменении или отмене маршрута регулярных перевозок	Иные сведения, предусмотренные соглашением об организации регулярных перевозок в границах муниципальных маршрутов
1	2	3	4	5	6	7	8	9	10	11	12	13	14	15	16	17	18
1	101	«г.Краснослободск – д.Желтоногово – с.Новый Усад – д.Красная Подгора – д.Красная Волна – с.Русское Маскино»	г.Краснослободск – д.Желтоногово – с.Новый Усад – д.Красная Подгора – д.Красная Волна – с.Русское Маскино	г.Краснослободск – д.Желтоногово, ул.Кирзавод (89Н-05) – с.Новый Усад – д.Красная Подгора – д.Красная Волна – с.Русское Маскино	38,6 км	В установленных остановочных пунктах	регулируемый тариф	Автобус малого класса	1	1 рейс: Пн-Пт 06:35 07:00 07:40 2 рейс: Пн-Пт 14:15 14:40 15:05 3 рейс: Пн-Пт 17:20 17:45 18:10	Евро 3	Согласно условий контракта	01.02.2025	ООО «Спутник»	01.02.2025 – 28.02.2025	---	---
2	102	«г.Краснослободск – д.Литва – с.Пригородное – с.Гумны – с.Плужное – с.Теннишево – с.Шаверки»	г.Краснослободск – д.Литва – с.Пригородное – с.Гумны – с.Плужное – с.Теннишево – с.Шаверки	г.Краснослободск, Микрорайон-1, д.1А – г.Краснослободск, ул.Кирова – г.Краснослободск, ул.Ст.Разина – г.Краснослободск, ул.М.Горького – г.Краснослободск, ул.Юго-Запад – д.Литва(89Н-05) – с.Пригородное(89Н-05) – с.Гумны(89Н-05) – с.Гумны(89Н-05), ул.Новая – с.Гумны, ул.Победы – с.Плужное, ул.Большая – с.Теннишево, ул.Колхозная, ул.Нагорная – с.Шаверки, ул.Ленина.	29 км	В установленных остановочных пунктах	регулируемый тариф	Автобус малого класса	1	1 рейс: Пн-Вс 06:35 07:00 07:25 2 рейс: Пн-Пт 09:25 09:50 10:15 3 рейс: Пн-Вс 13:10 13:35 14:00 4 рейс: Пн-Пт 16:20 16:45 17:10 5 рейс: Пн-Вс 17:20 17:45 18:10	Евро 3	Согласно условий контракта	01.02.2025	ООО «Спутник»	01.02.2025 – 28.02.2025	---	---
3	103	«г.Краснослободск – с.Заречное»	г.Краснослободск – с.Заречное	г.Краснослободск, Микрорайон-1, д.1А	26,4 км	В установленном	регулируемый	Автобус малого класса	1	1 рейс: Пн-Вс	Евро 3	Согласно условий	01.02.2025	ООО	01.02.2025 –	---	---

		д. Старое Зубарево – п. Пеньково – п. Преображенский – Дворец спорта «Слобода»»	д. Старое Зубарево – п. Пеньково – п. Преображенский – Дворец спорта «Слобода»	- г. Краснослободск, ул. Кирова – г. Краснослободск, ул. Ст. Разина - г. Краснослободск, ул. Калинина - г. Краснослободск, ул. Интернациональная - г. Краснослободск, ул. Интернациональная (Автовокзал) – д. Русские Полянки(М-5) - с. Заречное(М-5) – д. Старое Зубарево(М-5) – п. Пеньково (М-5) – п. Преображенский (М-5) – п. Преображенский – д. Бобылевские Выселки, ул. Полевая, д. 4а		ных остановочных пунктах	ый тариф			06:50 07:20 07:50 2 рейс: Пн-Вт 07:50 08:20 08:50 3 рейс: Пн-Вт 08:50 09:15 09:40 4 рейс: Пн-Пт 14:00 14:25 14:50 4 рейс: Сб-Вт 12:50 13:15 13:40 5 рейс: Пн-Вт 15:00 15:25 15:50 6 рейс: Сб-Вт 16:10 16:40 17:15 7 рейс: Пн-Пт 17:20 17:45 18:10 7 рейс: Сб-Вт 17:20 17:40 18:05		контракта		«Спутник»	28.02.2025		
4	104	«г. Краснослободск – с. Куликово – с. Слободские Дубровки – с. Куликово – с. Заберезово – д. Сняжково»	г. Краснослободск – с. Куликово – с. Слободские Дубровки – с. Куликово – с. Заберезово – д. Сняжково	г. Краснослободск, Микр-1, д. 1А – г. Краснослободск, пер. Кировский(М-5) – с. Куликово, ул. Центральная – с. Слободские Дубровки, ул. Московская – с. Слободские Дубровки, ул. Пушкинская – с. Куликово, ул. Центральная – с. Заберезово, ул. Коммунистическая – д. Сняжково(М-5).	50,8 км	В установленных остановочных пунктах	регулируемый тариф	Автобус малого класса	1	1 рейс: каждый 2-ой Пн месяца 07:40 08:25 08:45 2 рейс: каждый 2-ой Пн месяца 12:05 12:50 13:10	Евро 3	Согласно условий контракта	01.02.2025	ООО «Спутник»	01.02.2025 – 28.02.2025	---	---
5	105	«г. Краснослободск – с. Новая Карьга – с. Старая Рябка – д. Шапкино»	г. Краснослободск – д. Русские Полянки – с. Заречное – д. Старое Зубарево – п. Преображенский – с. Новая Карьга – с. Старая Рябка – д. Шапкино	г. Краснослободск, Микрорайон-1, д. 1А - г. Краснослободск, ул. Кирова – г. Краснослободск, ул. Ст. Разина - г. Краснослободск, ул. Калинина - г. Краснослободск, ул. Интернациональная –	56 км	В установленных остановочных пунктах	регулируемый тариф	Автобус малого класса	1	1 рейс: Пн-Пт 07:25 08:15 08:40	Евро 3	Согласно условий контракта	01.02.2025	ООО «Спутник»	01.02.2025 – 28.02.2025	---	---

				г.Краснослободск, ул.Интернациональная (АО «Объединение Автовокзалов и автостанций» - Автовокзал г.Краснослободск) – д.Русские Полянки(М-5) - с.Заречное(М-5) – д.Старое Зубарево(М-5) – п.Преображенский (М-5) – с.Новая Карьга, пл.Центральная – д.Шапкино – с.Старая Рыбка							2 рейс: Пн-Пт									
											12:45	13:40	14:05							
6	106	«г.Краснослободск - с.Селищи – с.Мордовские Парки – с.Краснополье – д.Эиновские Выселки»	г.Краснослободск - с.Селищи – с.Мордовские Парки – с.Краснополье – д.Эиновские Выселки	г.Краснослободск, Микрорайон-1, д.1А - г.Краснослободск ул.Кирова - г.Краснослободск, пер.Кировский(М-5) – с.Селищи(89Н-07) – с.Селищи - с.Мордовские Парки – с.Краснополье – д.Эиновские Выселки.	66 км	В установленных остановочных пунктах	регулируемый тариф	Автобус малого класса	1	1 рейс: каждый 2-ой Вт месяца 07:40 08:30 09:05 2 рейс: каждый 2-ой Вт месяца 14:15 15:05 15:40	Евро 3	Согласно условий контракта	01.02.2025	ООО «Спутник»	01.02.2025 – 28.02.2025	---	---			
7	107	«г.Краснослободск – с.Гумны – с.Зайцево – с.Ефаево»	г.Краснослободск – с.Гумны – с.Зайцево – с.Ефаево	г.Краснослободск, Микрорайон-1, д.1А - г.Краснослободск ул.Кирова – г.Краснослободск, ул.Ст.Разина - г.Краснослободск, ул.М.Горького – г.Краснослободск, ул.Юго-Запад – д.Литва(89Н-05) – с.Пригородное(89Н-05) – с.Гумны(89Н-05) – ул.Новая – с.Гумны – с.Зайцево(89Н-05), ул.Центральная – с.Ефаево	55,7 км	В установленных остановочных пунктах	регулируемый тариф	Автобус малого класса	1	1 рейс: каждая 2-ая Ср месяца 07:40 08:25 09:05 2 рейс: каждая 2-ая Ср месяца 12:00 12:45 13:25	Евро 3	Согласно условий контракта	01.02.2025	ООО «Спутник»	01.02.2025 – 28.02.2025	---	---			
8	108	«г.Краснослободск – с.Мордовские Полянки – с.Новое Синдрово – с.Старая Авгура – с.Сивинь – с.Старое Синдрово»	г.Краснослободск – с.Мордовские Полянки – с.Новое Синдрово – с.Старая Авгура – с.Сивинь – с.Старое Синдрово	г.Краснослободск, Микрорайон-1, д.1А - г.Краснослободск ул.Кирова – г.Краснослободск, ул.Ст.Разина - г.Краснослободск, ул.Калинина - г.Краснослободск, ул.Интернациональная – г.Краснослободск, ул.Интернациональная (АО «Объединение автовокзалов и автостанций» - Автовокзал	112,7 км	В установленных остановочных пунктах	регулируемый тариф	Автобус малого класса	1	1 рейс: каждый 2-ой Чт месяца 07:40 08:40 09:40 2 рейс: каждый 2-ой Чт месяца 14:00 14:50 15:50	Евро 3	Согласно условий контракта	01.02.2025	ООО «Спутник»	01.02.2025 – 28.02.2025	---	---			

				г.Краснослободск) – д. Русские Полянки(М-5) - с.Заречное(М-5) – д. Старое Зубарево(М-5) – п.Преображенский (М-5) – с.Мордовские Полянки – с.Новое Синдрово – с.Старая Авгура (М-5) - с.Сивинь – с.Колопивно (М-5) - с.Старое Синдрово															
9	109	«г. Краснослободск – с. Заречное – д. Старое Зубарево – п. Пеньково - п. Преображенский – с. Новая Карьга – с. Старая Рябка – д. Шапкино – п. Преображенский – п. Пеньково – г. Краснослободск»	«г. Краснослободск – с. Заречное – д. Старое Зубарево – п. Пеньково - п. Преображенский – с. Новая Карьга – с. Старая Рябка – д. Шапкино – п. Преображенский, ул. Лесная – п. Пеньково, ул. 1-ая Заводская, д. 1В – г. Краснослободск, Микрораон-3 – г. краснослободск, Микрораон-1, д. 1А»	г.Краснослободск, Микрораон-1, д. 1А - г. Краснослободск, ул. Кирова – г. Краснослободск, ул. Ст. Разина - г. Краснослободск, ул. Калинина - г. Краснослободск, ул. Интернационал ная - г. Краснослободск, ул. Интернационал ная (АО «Объединение автовокзалов и автостанций» - Автовокзал г. Краснослободск) – д. Русские Полянки(М-5) - с. Заречное(М-5) – д. Старое Зубарево(М-5) – п. Пеньково (М-5) - п. Преображенский (М-5) – п. Преображенский – с. Новая Карьга, пл. Центральная – д. Шапкино – с. Старая Рябка – п. Преображенский ул. Лесная – п. пеньково, ул. 1-ая Заводская - г. Краснослободск, Микрораон-3 – г. Краснослободск, Микрораон-1	68,7 км	В установлен ных остановочн ых пунктах	регул ируем ый тариф	Автобус малого класса	1	1 рейс: Пн-Пт 16:00 16:55 17:25			Евро 3	Согласно условий контракта	01.02.2025	ООО «Спутник»	01.02.2025 – 28.02.2025	---	---

Утверждено
ИО Главы Краснослободского
муниципального района
Республики Мордовия
_____ И.П. Волков
« 29 » _____ 01 _____ 2025 г.

**ПАСПОРТ
МАРШРУТ №101**

**«г. Краснослободск – д.Желтоногово – с.Новый
Усад – д.Красная Подгора – д.Красная Волна –
с.Русское Маскино»**

Вид сообщения: пригородное.

Наименование перевозчика: ООО «Спутник».

Срок осуществления деятельности регулярных перевозок:

01.02.2025 г. – 28.02.2025 г.

Наименование маршрута:

«г. Краснослободск – д.Желтоногово – с.Новый Усад – д.Красная Подгора – д.Красная Волна – с.Русское Маскино»

Регистрационный номер в Реестре: №1

Порядковый номер: №101

Тариф: регулируемый.

Сезонность: круглогодично.

Дни перевозок на маршруте:

Понедельник – пятница (рабочие дни): 3 рейса/в день.

Общая протяженность маршрута: 38,6 км.

Движение в прямом направлении: 19,3 км

г.Краснослободск – д.Желтоногово = 7 км

д.Желтоногово – с.Новый Усад = 3,9 км

с.НовыйУсад – д.Красная Подгора = 3,2 км

д.Красная Подгора – д.Красная Волна = 3,8 км

д.Красная Волна – с.Русское Маскино = 1,4 км

Движение в обратном направлении: 19,3 км

Улицы и автомобильные дороги: г.Краснослободск, Микрорайон-3 – д.Желтоногово, ул.Кирзавод (89Н-05) – с.Новый Усад – д.Красная Подгора – д.Красная Волна – с.Русское Маскино.

Промежуточные остановочные пункты: г.Краснослободск, Микрорайон-3 – д.Желтоногово, улица Кирзавод – с.Новый Усад – д.Красная Подгора – д.Красная Волна – с.Русское Маскино.

Дата установления маршрута и основание: _____

Дата отмены маршрута и основание: _____

Описание изменений на маршруте:

Временные изменения на маршруте (уменьшение протяженности, введение объездов, прекращение движения)	Дата изменения	Причина изменения

Схема движения на маршруте №101:

«г. Краснослободск – д.Желтоногово – с.Новый Усад – д.Красная Подгора – д.Красная Волна – с.Русское Маскино»



РАСПИСАНИЕ ДВИЖЕНИЯ АВТОБУСА НА МАРШРУТЕ №101:

«г. Краснослободск – д. Желтоногово – с. Новый Усад – д. Красная Подгора – д. Красная Волна – с. Русское Маскино»

Остановочные пункты:	Расписание движения: в прямом направлении Из Красно- слободска:	Расписание движения: в обратном направлении В Красно- слободск:	Расписание движения: в прямом направлении Из Красно- слободска:	Расписание движения: в обратном направлении В Красно- слободск:	Расписание движения: в прямом направлении Из Красно- слободска:	Расписание движения: в обратном направлении В Красно- слободск:
	ПОНЕДЕЛЬНИК - ПЯТНИЦА:					
	1 рейс:		2 рейс:		3 рейс:	
1. г. Краснослободск, Микрорайон-3	06:35	07:40	14:15	15:05	17:20	18:10
2. д. Желтоногово	06:40	07:35	14:20	15:00	17:25	18:05
3. с. Новый Усад	06:45	07:15	14:25	14:55	17:30	18:00
4. д. Красная Подгора	06:50	07:10	14:30	14:50	17:35	17:55
5. д. Красная Волна	06:55	07:05	14:35	14:45	17:40	17:50
6. с. Русское Маскино	07:00	07:00	14:40	14:40	17:45	17:45

СТОИМОСТЬ ПРОЕЗДА НА МАРШРУТЕ №101:

«г. Краснослободск – д. Желтоногово – с. Новый Усад – д. Красная Подгора – д. Красная Волна – с. Русское Маскино – с. Мордовское Маскино»

(В соответствии с Постановлением администрации Краснослободского муниципального района Республики Мордовия от 08.07.2024 г. № 213 «Об утверждении установления регулируемых тарифов на перевозки пассажиров и багажа автомобильным транспортом и городским наземным электрическим транспортом по муниципальным маршрутам регулярных перевозок на 2025 год на территории Краснослободского муниципального района Республики Мордовия»: стоимость перевозок составляет 3,82 руб./км; стоимость провоза одного места багажа 21,93 руб.)

Населенный пункт:	Расстояние:	Стоимость проезда:
г. Краснослободск	—	20,00 руб.
Краснослободск – д. Желтоногово	7 км	27,00 руб.
Краснослободск – с. Новый Усад	10,9 км	42,00 руб.
Краснослободск – д. Красная Подгора	14,1 км	54,00 руб.
Краснослободск – д. Красная Волна	17,9 км	68,00 руб.
Краснослободск – с. Русское Маскино	19,3 км	74,00 руб.

ГРАФИКИ ДВИЖЕНИЯ ТРАНСПОРТНЫХ СРЕДСТВ ЗА ПЕРИОД 01.02.2025 Г. – 28.02.2025 Г. ПО МАРШРУТУ №101:

«г. Краснослободск – д.Желтоногово – с.Новый Усад – д.Красная Подгора – д.Красная Волна – с.Русское Маскино»

Маршрут №101	Расписание движения автобуса:			Дни отправки:		Количество рейсов:		Протяженность маршрутов:	Пробег на маршруте по расписанию:	Остановочные пункты:
	Движение в прямом направлении	Движение в обратном направлении	Окончание движения	рабочие дни	выходные дни	В рабочие дни	В выходные дни	км	км	
1 рейс:	06:35	07:00	07:40	Пн – Пт	0	20	0	38,6	2316,0	г. Краснослободск – д.Желтоногово – с.Новый Усад – д.Красная Подгора – д.Красная Волна – с.Русское Маскино
2 рейс:	14:15	14:40	15:05			20				
3 рейс:	17:20	17:45	18:10			20				

Максимальное количество транспортных средств на Маршруте №101 «г. Краснослободск – д.Желтоногово – с.Новый Усад – д.Красная Подгора – д.Красная Волна – с.Русское Маскино»: 1 ТС.

Объем работ за период с 01.02.2025 г. по 28.02.2025 г. составляет: 2316,0 км.

Количество дней работы транспортных средств за период: 20 дней.

Количество рейсов за период: 60 рейсов.

Автобус малого класса – 1 единица;

Резервное количество транспортных средств не менее 1 единицы.

Утверждено

ИО Главы Краснослободского
муниципального района
Республики Мордовия

_____ И.П. Волков

« 29 » _____ 01 _____ 2025 г.

ПАСПОРТ МАРШРУТ №102

**«г. Краснослободск - д. Литва – с. Пригородное –
с.Гумны – с. Плужное – с. Тенишево –
с. Шаверки»**

Вид сообщения: пригородное.

Наименование перевозчика: ООО «Спутник».

Срок осуществления деятельности регулярных перевозок:

01.02.2025 г. – 28.02.2025 г.

Наименование маршрута: «г. Краснослободск – д. Литва – с. Пригородное – с. Гумны – с.Плужное – с. Тенишево – с.Шаверки»

Регистрационный номер в Реестре: №2

Порядковый номер: №102

Тариф: регулируемый.

Сезонность: круглогодично.

Дни перевозок на маршруте:

Понедельник-пятница: 5 рейсов/в день.

Суббота – воскресенье: 3 рейса/в день.

Общая протяженность маршрута: 29 км

Движение в прямом направлении: 14,5 км

г.Краснослободск – д.Литва = 1,5 км

д.Литва – с.Пригородное = 0,8 км

с.Пригородное – с.Гумны = 4,2 км

с.Гумны – с.Плужное = 2,1 км

с.Плужное – с.Тенишево = 2,9 км

с.Тенишево – с.Шаверки = 3 км

Движение в обратном направлении: 14,5 км

Улицы и автомобильные дороги: г.Краснослободск, Микрорайон-1, д.1А – г.Краснослободск, ул.Кирова – г.Краснослободск, ул.Ст.Разина – г.Краснослободск, ул.М.Горького – г.Краснослободск, ул.Юго-Запад – д.Литва(89Н-05) – с.Пригородное(89Н-05) – с.Гумны(89Н-05) – с.Гумны (89Н-05), ул.Новая – с.Гумны, ул.Победы – с.Плужное, ул.Большая – с.Тенишево, ул.Колхозная, ул.Нагорная – с.Шаверки, ул.Ленина.

Промежуточные остановочные пункты: г.Краснослободск, Микрорайон-1, д.1А – г.Краснослободск, ул. Кирова, д.34,35 – г.Краснослободск, ул.Ст.Разина – д.Литва – с.Пригородное – с.Гумны, ул.Новая, д.6а – с.Гумны, ул.Победы,д.31 – с.Гумны, ул.Победы,д.93 – с.Плужное, ул.Большая,д.45 – с.Плужное, ул.Большая,д.93 – с.Тенишево – с.Шаверки.

Дата установления маршрута и основание: _____

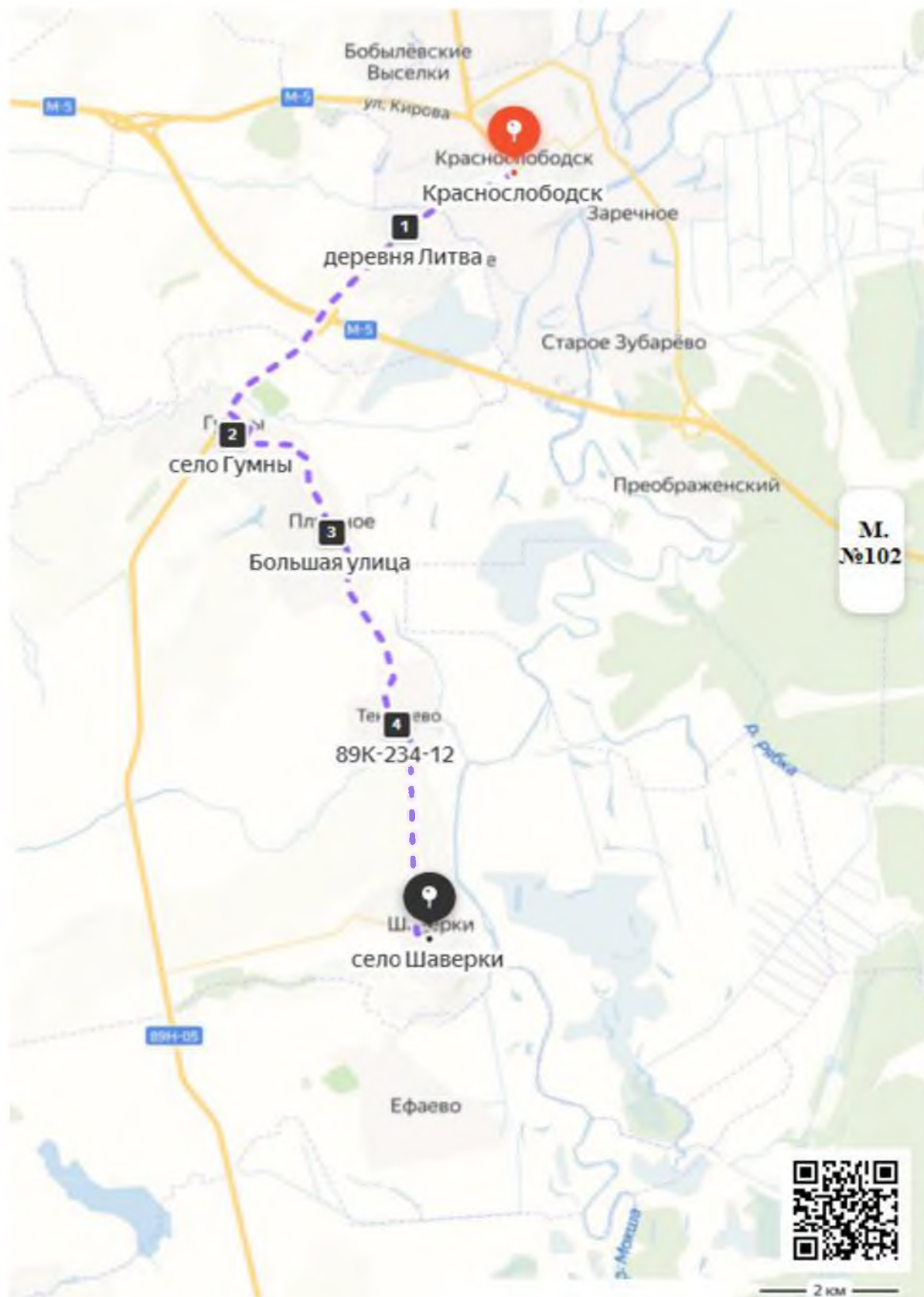
Дата отмены маршрута и основание: _____

Описание изменений на маршруте:

Временные изменения на маршруте (уменьшение протяженности, введение объездов, прекращение движения)	Дата изменения	Причина изменения

Схема движения на Маршруте №102:

«г. Краснослободск - д. Литва – с. Пригородное – с. Гумны – с. Плужное – с. Тенишево – с. Шаверки»



РАСПИСАНИЕ ДВИЖЕНИЯ АВТОБУСА НА МАРШРУТЕ №102:

«г. Краснослободск – д. Литва – с. Пригородное – с. Гумны – с. Плужное – с. Тенишево – с. Шаверки»

В РАБОЧИЕ ДНИ:

Остановочные пункты:	Расписание движения: в прямом направлении	Расписание движения: в обратном направлении	Расписание движения: в прямом направлении	Расписание движения: в обратном направлении	Расписание движения: в прямом направлении	Расписание движения: в обратном направлении	Расписание движения: в прямом направлении	Расписание движения: в обратном направлении	Расписание движения: в прямом направлении	Расписание движения: в обратном направлении
	Из Красно- слободска:	В Красно- слободск:	Из Красно- слободска:	В Красно- слободск:	Из Красно- слободска:	В Красно- слободск:	Из Красно- слободска:	В Красно- слободск:	Из Красно- слободска:	В Красно- слободск:
	1 рейс:		2 рейс:		3 рейс:		4 рейс:		5 рейс:	
1. г. Краснослободск, Микрорайон-1, д.1А	06:35	07:25	09:25	10:15	13:10	14:00	16:20	17:10	17:20	18:10
2. г. Краснослободск, ул.Кирова, д.34,35	06:37	07:24	09:26	10:14	13:11	13:59	16:21	17:09	17:21	18:09
3. г. Краснослободск, ул.Ст.Разина	06:38	07:23	09:28	10:13	13:13	13:57	16:23	17:07	17:23	18:07
4. д. Литва	06:39	07:21	09:29	10:11	13:14	13:56	16:24	17:06	17:24	18:06
5. с. Пригородное	06:40	07:20	09:30	10:10	13:15	13:55	16:25	17:05	17:25	18:05
6. с. Гумны, ул.Новая, д.6а	06:45	07:15	09:35	10:05	13:20	13:50	16:30	17:00	17:30	18:00
7. с. Гумны, ул.Победы, д.31	06:47	07:13	09:37	10:03	13:22	13:48	16:32	16:58	17:32	17:58
8. с. Гумны, ул.Победы, д.93	06:48	07:12	09:38	10:02	13:23	13:47	16:33	16:57	17:33	17:57
9. с. Плужное, ул.Большая, д.45	06:49	07:11	09:39	10:01	13:24	13:46	16:34	16:56	17:34	17:56
10. с. Плужное, ул.Большая, д.93	06:50	07:10	09:40	10:00	13:25	13:45	16:35	16:55	17:35	17:55
11. с. Тенишево	06:55	07:05	–	09:55	13:30	13:40	–	16:50	17:40	17:50
12. с. Шаверки	06:55	07:00	09:45	09:50	13:35	13:35	16:40	16:45	17:45	17:45

РАСПИСАНИЕ ДВИЖЕНИЯ АВТОБУСА НА МАРШРУТЕ №102:

«г. Краснослободск – д. Литва – с. Пригородное – с. Гумны – с. Плужное – с. Тенишево – с. Шаверки»

В ВЫХОДНЫЕ ДНИ:

Остановочные пункты:	Расписание движения: в прямом направлении Из Красно- слободска:	Расписание движения: в обратном направлении В Красно- слободск:	Расписание движения: в прямом направлении Из Красно- слободска:	Расписание движения: в обратном направлении В Красно- слободск:	Расписание движения: в прямом направлении Из Красно- слободска:	Расписание движения: в обратном направлении В Красно- слободск:	Расписание движения: в прямом направлении Из Красно- слободска:	Расписание движения: в обратном направлении В Красно- слободск:	Расписание движения: в прямом направлении Из Красно- слободска:	Расписание движения: в обратном направлении В Красно- слободск:
	1 рейс:		2 рейс:		3 рейс:		4 рейс:		5 рейс:	
1. г.Краснослободск, Микрорайон-1, д.1А	06:35	07:25	----	----	13:10	14:00	----	----	17:20	18:10
2. г.Краснослободск, ул.Кирова, д.34,35	06:37	07:24	----	----	13:11	13:59	----	----	17:21	18:09
3. г.Краснослободск, ул.Ст.Разина	06:38	07:23	----	----	13:13	13:57	----	----	17:23	18:07
4. д.Литва	06:39	07:21	----	----	13:14	13:56	----	----	17:24	18:06
5. с.Пригородное	06:40	07:20	----	----	13:15	13:55	----	----	17:25	18:05
6. с.Гумны, ул.Новая, д.ба	06:45	07:15	----	----	13:20	13:50	----	----	17:30	18:00
7. с.Гумны, ул.Победы, д.31	06:47	07:13	----	----	13:22	13:48	----	----	17:32	17:58
8. с.Гумны, ул.Победы, д.93	06:48	07:12	----	----	13:23	13:47	----	----	17:33	17:57
9. с.Плужное, ул.Большая, д.45	06:49	07:11	----	----	13:24	13:46	----	----	17:34	17:56
10. с.Плужное, ул.Большая, д.93	06:50	07:10	----	----	13:25	13:45	----	----	17:35	17:55
11. с.Тенишево	06:55	07:05	----	----	13:30	13:40	----	----	17:40	17:50
12. с.Шаверки	07:00	07:00	----	----	13:35	13:35	----	----	17:45	17:45

СТОИМОСТЬ ПРОЕЗДА НА МАРШРУТЕ №102:

«г. Краснослободск - д. Литва – с. Пригородное – с. Гумны – с. Плужное – с. Тенишево – с. Шаверки»

(В соответствии с Постановлением администрации Краснослободского муниципального района Республики Мордовия от 08.07.2024 г. № 213 «Об утверждении установления регулируемых тарифов на перевозки пассажиров и багажа автомобильным транспортом и городским наземным электрическим транспортом по муниципальным маршрутам регулярных перевозок на 2025 год на территории Краснослободского муниципального района Республики Мордовия»: стоимость перевозок составляет 3,82 руб./км; стоимость провоза одного места багажа 21,93 руб.)

Населенный пункт:	Расстояние:	Стоимость проезда:
г.Краснослободск	—	20,00 руб.
Краснослободск – д.Литва	1,5 км	21,00 руб.
Краснослободск – с.Пригородное	2,3 км	24,00 руб.
Краснослободск – с.Гумны	6,5 км	25,00 руб.
Краснослободск – с.Плужное	8,6 км	33,00 руб.
Краснослободск – с.Тенишево	11,5 км	44,00 руб.
Краснослободск – с.Шаверки	14,5 км	55,00 руб.
с.Пригородное – с.Гумны	4,2 км	16,00 руб.
с.Пригородное – с.Плужное	6,3 км	24,00 руб.
с.Пригородное – с.Тенишево	9,2 км	35,00 руб.
с.Пригородное – с.Шаверки	12,2 км	47,00 руб.
с.Гумны – с.Плужное	2,3 км	10,00 руб.
с.Гумны – с.Тенишево	3,3 км	13,00 руб.
с.Гумны – с.Шаверки	8,0 км	31,00 руб.
с.Плужное – с.Тенишево	2,9 км	11,00 руб.
с.Плужное – с.Шаверки	5,9 км	23,00 руб.

ГРАФИКИ ДВИЖЕНИЯ ТРАНСПОРТНЫХ СРЕДСТВ ЗА ПЕРИОД 01.02.2025 Г. – 28.02.2025 Г. ПО МАРШРУТУ №102:

«г. Краснослободск – д. Литва – с.Пригородное – с. Гумны – с.Плужное – с. Тенишево – с. Шаверки»

Маршрут №102	Расписание движения автобуса:			Дни отправки:		Количество рейсов:		Протяженность маршрутов:	Пробег на маршруте по расписанию:	Остановочные пункты:
	Движение в прямом направлении	Движение в обратном направлении	Окончание движения	Рабочие дни	Выходные дни	В рабочие дни	В выходные дни	км	км	
1 рейс:	06:35	07:00	07:25	Ежедневно до с.Шаверки	Ежедневно до с.Шаверки	20	8	29	812,0	г.Краснослободск д.Литва- с.Пригородное- с.Гумны- с.Плужное- с.Тенишево- с.Шаверки
2 рейс:	09:25	09:50	10:15	Рабочие дни до с.Плужное	–	20	–	17,2	344,0	
3 рейс:	13:10	13:35	14:00	Рабочие дни до с.Шаверки	Ежедневно до с.Шаверки	20	8	29	812,0	
4 рейс:	16:20	16:45	17:10	Рабочие дни до с.Плужное	–	20	–	17,2	344,0	
5 рейс:	17:20	17:45	18:10	Ежедневно до с.Шаверки	Ежедневно до с.Шаверки	20	8	29	812,0	
ИТОГО:						100	24	---	3124,0	

Максимальное количество транспортных средств на Маршруте №102 «г. Краснослободск – д. Литва – с.Пригородное – с. Гумны – с.Плужное – с. Тенишево – с. Шаверки»: 1 ТС.

Объем работ за период с 01.02.2025 г. по 28.02.2025 г. составляет: 3124,0 км.

Количество дней работы транспортных средств за период: 28 дней.

Количество рейсов за период: 124 рейса.

Автобус малого класса – 1 единица;

Резервное количество транспортных средств не менее 1 единицы.

Утверждено
ИО Главы Краснослободского
муниципального района
Республики Мордовия
_____ И.П. Волков
« 29 » _____ 01 _____ 2025 г.

ПАСПОРТ
МАРШРУТ №103

**«г. Краснослободск – с.Заречное – д.Старое
Зубарево – п. Пеньково - п.Преображенский –
Дворец спорта «Слобода»»**

Вид сообщения: пригородное.

Наименование перевозчика: ООО «Спутник».

Срок осуществления деятельности регулярных перевозок:

01.02.2025 г. – 28.02.2025 г.

Наименование маршрута: «г. Краснослободск – с.Заречное – д.Старое Зубарево – п.Пеньково - п.Преображенский – Дворец спорта «Слобода»»

Регистрационный номер в Реестре: №3

Порядковый номер: №103

Тариф: регулируемый.

Сезонность: круглогодично.

Дни перевозок на маршруте:

понедельник – пятница: 6 рейсов/в день.

суббота-воскресенье: 7 рейсов/в день.

Общая протяженность маршрута: 26,4 км

Движение в прямом направлении: 11,6 км

г.Краснослободск – с.Заречное = 4,4 км

с.Заречное – д.Старое Зубарево = 3,0 км

д.Старое Зубарево – п.Пеньково (ул.1-ая Заводская, д.1В) = 1,9 км

п.Пеньково – п.Преображенский = 2,3 км

Движение в обратном направлении: 14,8 км

п.Преображенский – п.Пеньково (ул.1-ая Заводская, д.1В) = 3,8 км

п.Пеньково – д.Старое Зубарево = 1,9 км

д.Старое Зубарево – с.Заречное = 3,0 км

с.Заречное – г.Краснослободск = 4,4 км

г.Краснослободск (3-Микрорайон) – д.Бобылевские Выселки, ул.Полевая, д.4а = 1,7 км

Улицы и автомобильные дороги: г.Краснослободск, Микрорайон-1, д.1А – г.Краснослободск, ул.Кирова – г.Краснослободск, ул.Ст.Разина – г.Краснослободск, ул.Калинина – г.Краснослободск, ул.Интернациональная – г.Краснослободск, ул.Интернациональная (АО «Объединение автовокзалов и автостанций» - Автовокзал г.Краснослободск) – д.Русские Полянки(М-5) – с.Заречное(М-5) – д.Старое Зубарево(М-5) – п.Пеньково, ул. 1-ая Заводская – п.Преображенский (М-5) – п.Преображенский, ул.Лесная – г.Краснослободск, Микрорайон-3 – д.Бобылевские Выселки, ул.Полевая.

Промежуточные остановочные пункты: г.Краснослободск, Микрорайон-1, д.1А – г.Краснослободск, ул.Кирова, д.34,35 – г.Краснослободск, ул.Кирова, д.76 – г.Краснослободск, ул.Калинина (РДК) – г.Краснослободск, ул.Интернациональная, д.67 – г.Краснослободск, ул.Интернациональная (АО «Объединение автовокзалов и автостанций» - г.Краснослободск, ул.Интернациональная, д.120 – д.Русские Полянки- с.Заречное – д.Старое Зубарево – п.Пеньково, ул.1-ая Заводская, д.1В – п.Преображенский, ул.Лесная – г.Краснослободск, Микрорайон-3 – д.Бобылевские Выселки, ул.Полевая, д.4а.

Дата установления маршрута и основание: _____

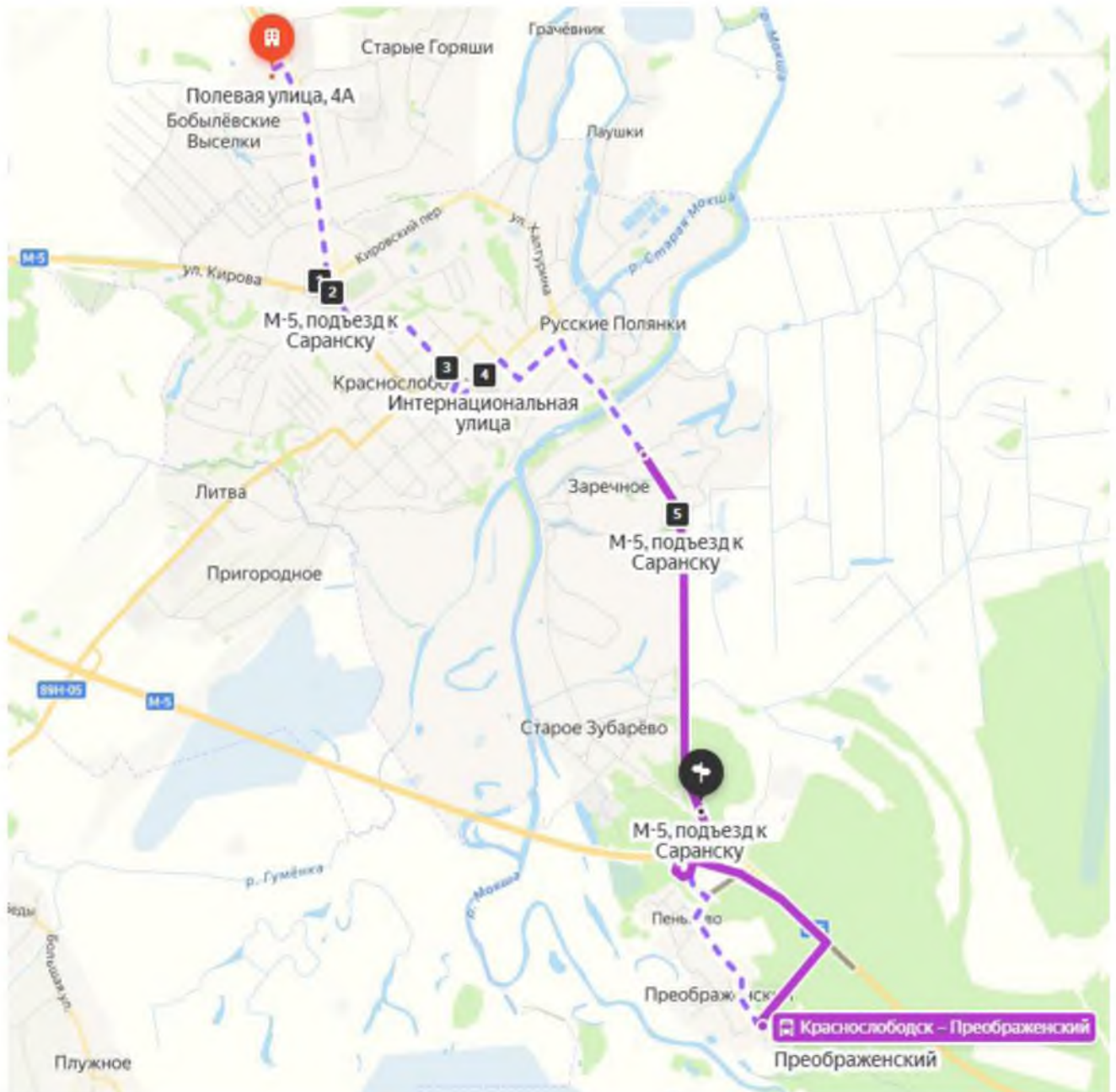
Дата отмены маршрута и основание: _____

Описание изменений на маршруте №103:

Временные изменения на маршруте (уменьшение протяженности, введение объездов, прекращение движения)	Дата изменения	Причина изменения

Схема движения на Маршруте №103:

«г. Краснослободск – с.Заречное – д.Старое Зубарево – п.Пеньково - п.Преображенский – Дворец спорта «Слобода»»



СТОИМОСТЬ ПРОЕЗДА НА МАРШРУТЕ №103:

«г. Краснослободск – с.Заречное – д.Старое Зубарево – п.Пеньково - п.Преображенский – Дворец спорта «Слобода»»

(В соответствии с Постановлением администрации Краснослободского муниципального района Республики Мордовия от 08.07.2024 г. № 213 «Об утверждении установления регулируемых тарифов на перевозки пассажиров и багажа автомобильным транспортом и городским наземным электрическим транспортом по муниципальным маршрутам регулярных перевозок на 2025 год на территории Краснослободского муниципального района Республики Мордовия»: стоимость перевозок составляет 3,82 руб./км; стоимость провоза одного места багажа 21,93 руб.)

Населенный пункт:	Расстояние:	Стоимость проезда:
г.Краснослободск	—	20,00 руб.
г.Краснослободск – с.Заречное	4,4 км	22,00 руб.
г.Краснослободск – д.Старое Зубарево	7,4 км	28,00 руб.
Краснослободск – п.Пеньково	9,3 км	36,00 руб.
Краснослободск –п.Преображенский	11,6 км	44,00 руб.
с.Заречное – п.Пеньково	4,9 км	19,00 руб.
с.Заречное – п.Преображенский	7,2 км	28,00 руб.
д.Старое Зубарево – п.Пеньково	1,9 км	7,00 руб.
д.Старое Зубарево – п.Преображенский	4,2 км	16,00 руб.
п.Преображенский – д.Бобылевские Выселки	14,8 км	57,00 руб.
п.Пеньково – д.Бобылевские Выселки	11 км	42,00 руб.
д.Старое Зубарево – д.Бобылевские Выселки	9,1 км	35,00 руб.
с.Заречное – д.Бобылевские Выселки	6,1 км	23,00 руб.

РАСПИСАНИЕ ДВИЖЕНИЯ АВТОБУСА НА МАРШРУТЕ №103:

«г. Краснослободск – с.Заречное – д.Старое Зубарево – п.Пеньково - п.Преображенский - Дворец спорта «Слобода»»

РАБОЧИЕ ДНИ:

Маршрут №103	Движение в прямом направлении	Движение в обратном направлении	Движение в прямом направлении	Движение в обратном направлении	Движение в прямом направлении	Движение в обратном направлении	Движение в прямом направлении	Движение в обратном направлении	Движение в прямом направлении	Движение в обратном направлении	Движение в прямом направлении	Движение в обратном направлении
	1 РЕЙС:		2 РЕЙС:		3 РЕЙС:		4 РЕЙС:		5 РЕЙС:		6 РЕЙС:	
1. г. Краснослободск, Микрорайон-1, д.1А	06:50		07:50		08:50		14:00		15:00		17:25	
2. г. Краснослободск, ул. Кирова, д.34,35	06:51		07:51		08:51		14:01		15:01		17:26	
3. г. Краснослободск, ул. Кирова, д.76	06:52		07:52		08:52		14:02		15:02		17:27	
4. г. Краснослободск, ул. Калинина, (РДК)	06:54		07:54		08:54		14:04		15:04		17:29	
5. г. Краснослободск, улица Интернациональная, д.67	06:55		07:55		08:55		14:05		15:05		17:30	
6. г. Краснослободск, улица Интернациональная, д.120	06:56		07:56		08:56		14:06		15:06		17:31	
7. д. Русские Полянки	06:57		07:57		08:57		14:07		15:07		17:32	
8. с. Заречное	07:00		08:00		08:59		14:09		15:09		17:33	
9. д. Старое Зубарево, ул.Песочная	07:05		08:05		09:05		14:15		15:15		17:40	
10. п. Пеньково, ул.1-ая Заводская, д.1В	07:10		08:10		-----		-----		-----		-----	
11. п. Преображенский, ул.Лесная	07:20	07:20	08:20	08:20	09:15	09:15	14:25	14:25	15:25	15:25	17:45	17:45
12. г.Краснослободск, Микрораон-1, д.1А	-----	07:50	-----	08:50	-----	09:40	-----	-----	-----	15:50	-----	-----
13. г. Краснослободск, Микрорайон-3	-----	-----	-----	-----	-----	-----	-----	14:40	-----	-----	-----	18:00
14. д.Бобылевские Выселки (Дворец спорта «Слобода»)	-----	-----	-----	-----	-----	-----	-----	14:45	-----	-----	-----	18:05
15. г.Краснослободск, Микрораон-1, д.1А	-----	-----	-----	-----	-----	-----	-----	14:50	-----	-----	-----	18:10

РАСПИСАНИЕ ДВИЖЕНИЯ АВТОБУСА НА МАРШРУТЕ №103:

«г. Краснослободск – с.Заречное – д.Старое Зубарево – п.Пеньково - п.Преображенский - Дворец спорта «Слобода»»

ВЫХОДНЫЕ ДНИ:

Маршрут №103	Движение в прямом направлении	Движение в обратном направлении	Движение в прямом направлении	Движение в обратном направлении	Движение в прямом направлении	Движение в обратном направлении	Движение в прямом направлении	Движение в обратном направлении	Движение в прямом направлении	Движение в обратном направлении	Движение в прямом направлении	Движение в обратном направлении	Движение в прямом направлении	Движение в обратном направлении
	1 РЕЙС:		2 РЕЙС:		3 РЕЙС:		4 РЕЙС:		5 РЕЙС:		6 РЕЙС:		7 РЕЙС:	
Остановочные пункты:														
1. г. Краснослободск, Микрорайон-1, д.1А	06:50		07:50		08:50		12:50		15:00		16:10		17:20	
2. г. Краснослободск, ул. Кирова, д.34,35	06:51		07:51		08:51		12:51		15:01		16:11		17:21	
3. г. Краснослободск, ул. Кирова, д.76	06:52		07:52		08:52		12:52		15:02		16:12		17:22	
4. г. Краснослободск, ул. Калинина, (РДК)	06:54		07:54		08:54		12:54		15:04		16:14		17:24	
5. г. Краснослободск, улица Интернациональная, д.67	06:55		07:55		08:55		12:55		15:05		16:15		17:25	
6. г. Краснослободск, улица Интернациональная, д.120	06:56		07:56		08:56		12:56		15:06		16:16		17:26	
7. д. Русские Полянки	06:57		07:57		08:57		12:57		15:07		16:17		17:27	
8. с. Заречное	07:00		08:00		08:59		12:59		15:09		16:19		17:29	
9. д. Старое Зубарево, ул.Песочная	07:05		08:05		09:05		13:05		15:15		16:25		17:31	
10. п. Пеньково, ул.1-ая Заводская, д.1В	07:10		08:10		-----		-----		-----		16:30		-----	
11. п. Преображенский, ул.Лесная	07:20	07:20	08:20	08:20	09:15	09:15	13:15	13:15	15:25	15:25	16:40	16:40	17:40	17:40
12. г.Краснослободск, Микрораон-1, д.1А	-----	07:50	-----	08:50	-----	09:40	-----	-----	-----	15:50	-----	-----	-----	-----
13. г. Краснослободск, Микрорайон-3	-----	-----	-----	-----	-----	-----	-----	13:30	-----	-----	-----	17:05	-----	17:55
14. д.Бобылевские Выселки (Дворец спорта «Слобода»)	-----	-----	-----	-----	-----	-----	-----	13:35	-----	-----	-----	17:10	-----	18:00
15. г.Краснослободск, Микрораон-1, д.1А	-----	-----	-----	-----	-----	-----	-----	13:40	-----	-----	-----	17:15	-----	18:05

ГРАФИКИ ДВИЖЕНИЯ ТРАНСПОРТНЫХ СРЕДСТВ ЗА ПЕРИОД 01.02.2025 Г. – 28.02.2025 Г. ПО МАРШРУТУ №103:

«г. Краснослободск – с.Заречное – д.Старое Зубарево – п.Пеньково - п.Преображенский - Дворец спорта «Слобода»»

Маршрут №103	Расписание движения автобуса:			Дни отправки:		Количество рейсов:		Протяженность маршрутов:	Пробег на маршруте по расписанию:	Остановочные пункты:
	Движение в прямом направлении	Движение в обратном направлении	Окончание движения	рабочие дни бр/день	выходные дни 7р/день	В рабочие дни	В выходные дни	км	км	
1 рейс:	06:50	07:20	07:50	ПН_ПТ: заезд в п.Пеньково	СБ-ВС: заезд в п.Пеньково	20	8	24,7	691,6	г.Краснослободск-с.Заречное – д.Старое Зубарево – п.Пеньково- п.Преображенский – Дворец спорта «Слобода»
2 рейс:	07:50	08:20	08:50	ПН-ПТ: заезд в п.Пеньково	СБ-ВС: заезд в п.Пеньково	20	8	24,7	691,6	
3 рейс:	08:50	09:15	09:40	ПН-ПТ: без заезда в п.Пеньково, конечный оп – г.Краснослободск Микр-1, д.1А	СБ-ВС: без заезда в п.Пеньково, конечный оп – г.Краснослободск Микр-1, д.1А	20	8	22,0	616	
4 рейс:	12:50	13:15	13:40	-----	СБ-ВС: без заезда в п.Пеньково; до ДС «Слобода»	20	8	23,7	663,6	
	14:00	14:25	14:50	ПН-ПТ: без заезда в п.Пеньково, до ДС «Слобода»	-----					
5 рейс:	15:00	15:25	15:50	ПН-ПТ: без заезда в п.Пеньково, конечный оп – г.Краснослободск Микр-1, д.1А	СБ-ВС: без заезда в п.Пеньково, конечный оп – г.Краснослободск Микр-1, д.1А	20	8	22,0	616	
6 рейс:	16:10	16:40	17:15	-----	СБ-ВС: заезд в п.Пеньково; до ДС «Слобода»	0	8	26,4	211,2	

7 рейс:	17:25	17:45	18:10	ПН-ПТ: без заезда в п.Пеньково, до ДС «Слобода»	----	20	8	23,7	663,6	
	17:20	17:40	18:05	—	СБ-ВС: без заезда в п.Пеньково, до ДС «Слобода»					
ИТОГО:						120	56	—	4153,6	

Максимальное количество транспортных средств на Маршруте №103 «г.Краснослободск – с.Заречное – д.Старое Зубарево – п.Пеньково - п.Преображенский - Дворец спорта «Слобода»» - 1 ТС.

Объем работ за период с 01.02.2025 г. по 28.02.2025 г. составляет: 4153,6 км.

Количество дней работы транспортных средств за период: 28 дней.

Количество рейсов за период: 176 рейсов.

Автобус малого класса – 1 единица;

Резервное количество транспортных средств не менее 1 единицы.

Утверждено
ИО Главы Краснослободского
муниципального района
Республики Мордовия
_____ И.П. Волков
« 29 » _____ 01 _____ 2025 г.

ПАСПОРТ МАРШРУТ №104

**«г. Краснослободск – с.Куликово –
с. Слободские Дубровки – с.Куликово –
с.Заберезово – д.Синяково»**

Вид сообщения: пригородное.

Наименование перевозчика: ООО «Спутник».

Срок осуществления деятельности регулярных перевозок:

01.02.2025 г. – 28.02.2025 г.

Наименование: «г. Краснослободск – с.Куликово – с. Слободские Дубровки – с.Куликово – с.Заберезово – д.Синяково»

Регистрационный номер в Реестре: №4

Порядковый номер: №104

Тариф: регулируемый.

Сезонность: круглогодично.

Дни перевозок по маршруту №104:

Каждый второй понедельник месяца: 2 рейса/в день.

Общая протяженность маршрута: 50,8 км

Движение в прямом направлении: 23 км

г.Краснослободск – с.Куликово = 11 км

с.Куликово – с.Слободские Дубровки = 12 км

Движение в обратном направлении: 27,8 км

с.Слободские Дубровки – с.Куликово = 12 км

с.Куликово - с.Заберезово = 6,2 км

с.Заберезово – д.Синяково – г.Краснослободск = 9,6 км

Улицы и автомобильные дороги: г.Краснослободск, Микрорайон-1,д.1А - г.Краснослободск, ул.Кирова - г.Краснослободск, пер.Кировский(М-5) – с.Куликово, ул.Центральная – с.Слободские Дубровки, ул.Московская – с.Слободские Дубровки, ул.Пушкинская – с.Куликово, ул.Центральная – с.Заберезово, ул.Коммунистическая – д.Синяково(М-5).

Промежуточные остановочные пункты: г.Краснослободск, Микрорайон-1,д.1А г.Краснослободск, пер.Кировский – с.Куликово – с.Слободские Дубровки – с.Куликово – с.Заберезово – д.Синяково.

Дата установления маршрута и основание: _____

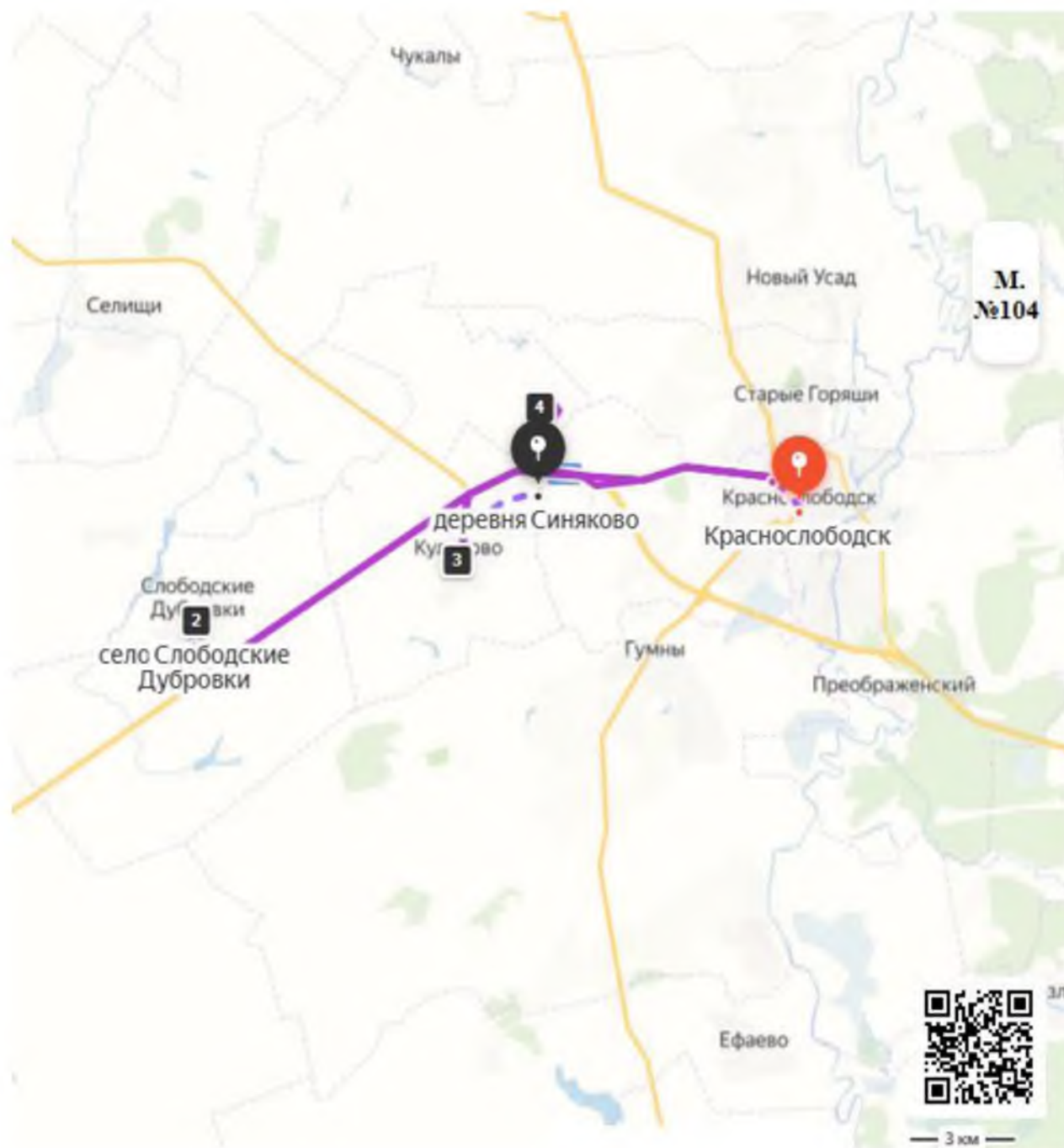
Дата отмены маршрута и основание: _____

Описание изменений на маршруте:

Временные изменения на маршруте (уменьшение протяженности, введение объездов, прекращение движения)	Дата изменения	Причина изменения

Схема движения на Маршруте №104:

«г. Краснослободск – с.Куликово – с. Слободские Дубровки – с.Куликово – с.Заберезово – д.Синяково»:



РАСПИСАНИЕ ДВИЖЕНИЯ НА МАРШРУТЕ №104:

«г. Краснослободск – с.Куликово - с. Слободские Дубровки – с.Куликово – с.Заберезово – д.Синяково»:

Остановочные пункты:	Расписание движения:	Расписание движения:	Расписание движения:	Расписание движения:
	в прямом направлении	в обратном направлении	в прямом направлении	в обратном направлении
	Каждый второй понедельник месяца: 10.02.2025 г.; 24.02.2025 г.			
	1 рейс:		2 рейс:	
1. г.Краснослободск, Микр-1, д.1А	07:40		12:05	
2. с. Куликово	07:55		12:20	
2. с.Слободские Дубровки	08:10		12:35	
3. с.Куликово	08:25	08:25	12:50	12:50
3. с.Заберезово		08:35		13:00
Прибытие в г.Краснослободск		08:45		13:10

СТОИМОСТЬ ПРОЕЗДА НА МАРШРУТЕ №104:

«г. Краснослободск – с.Куликово - с. Слободские Дубровки – с.Куликово – с.Заберезово – д.Синяково»

(В соответствии с Постановлением администрации Краснослободского муниципального района Республики Мордовия от 08.07.2024 г. № 213 «Об утверждении установления регулируемых тарифов на перевозки пассажиров и багажа автомобильным транспортом и городским наземным электрическим транспортом по муниципальным маршрутам регулярных перевозок на 2025 год на территории Краснослободского муниципального района Республики Мордовия»: стоимость перевозок составляет 3,82 руб./км; стоимость провоза одного места багажа 21,93 руб.)

Населенный пункт:	Расстояние:	Стоимость проезда:
Краснослободск – с.Куликово	11 км	42,00 руб.
с.Куликово – с.Слободские Дубровки	12 км	46,00 руб.
г.Краснослободск – с.Слободские Дубровки	20 км	76,00 руб.
г.Краснослободск – с.Заберезово	9,6 км	37,00 руб.
Краснослободск – д.Синяково	8 км	31,00 руб.

ГРАФИКИ ДВИЖЕНИЯ ТРАНСПОРТНЫХ СРЕДСТВ ЗА ПЕРИОД 01.02.2025 Г. – 28.02.2025 Г. ПО МАРШРУТУ №104:

«г. Краснослободск – с.Куликово – с. Слободские Дубровки – с.Куликово – с.Заберезово – д.Синяково»:

Маршрут №104	Расписание движения автобуса:			Дни отправки:		Количество рейсов:		Протяженность маршрутов:	Пробег на маршруте по расписанию:	Остановочные пункты:
	Движение в прямом направлении	Движение в обратном направлении	Окончание движения	рабочие дни	выходные дни	В рабочие дни	В выходные дни	км	км	
1 рейс:	07:40	08:25	08:45	Пн	---	2	---	50,8	203,2	г.Краснослободск- с.Куликово- с.Слободские Дубровки- с.Куликово- д.Синяково- с.Заберезово
2 рейс:	12:05	12:50	13:10			2				

Максимальное количество транспортных средств на Маршруте №104 «г. Краснослободск – с.Куликово – с. Слободские Дубровки – с.Куликово – с.Заберезово – д.Синяково»:

Объем работ за период с 01.02.2025 г. по 28.02.2025 г. составляет: 203,2 км.

Количество дней работы транспортных средств за период: 2 дня.

Количество рейсов за период: 4 рейса.

Автобус малого класса – 1 единица; Резервное количество транспортных средств не менее 1 единицы.

Утверждено

ИО Главы Краснослободского
муниципального района
Республики Мордовия

_____ И.П. Волков

« 29 » 01 2025 г.

**ПАСПОРТ
МАРШРУТ №105**

**«г. Краснослободск – с.Новая Карьга – с.Старая
Рябка – д.Шапкино»**

Вид сообщения: пригородное.

Наименование перевозчика: ООО «Спутник».

Срок осуществления деятельности регулярных перевозок:

01.02.2025 г. – 28.02.2025 г.

Наименование маршрута: «г. Краснослободск – с.Новая Карьга – с.Старая Рябка – д.Шапкино»

Регистрационный номер в Реестре: №5

Порядковый номер: №105

Тариф: регулируемый.

Сезонность: круглогодично.

Дни перевозок на маршруте:

Понедельник-пятница (рабочие дни): 2 рейса/в день

Общая протяженность маршрута: 56 км

Движение в прямом направлении: 35 км

г.Краснослободск – с.Новая Карьга = 20 км

с.Новая Карьга – с.Старая Рябка = 12 км

с.Старая Рябка – д.Шапкино = 3 км

Движение в обратном направлении: 21 км

д.Шапкино – с.Старая Рябка = 3 км

с.Старая Рябка – г.Краснослободск = 18 км

Улицы и автомобильные дороги: г.Краснослободск, Микрорайон-1,д.1А – г.Краснослободск, ул.Кирова – г.Краснослободск, ул.Ст.Разина – г.Краснослободск, ул.Калинина – г.Краснослободск, ул.Интернациональная – г.Краснослободск, ул.Интернациональная (АО «Объединение автовокзалов и автостанций» - Автовокзал г.Краснослободск) – д.Русские Полянки(М-5) – с.Заречное(М-5) – д.Старое Зубарево(М-5) – п.Преображенский (М-5) – с.Новая Карьга, пл.Центральная – д.Шапкино – с.Старая Рябка.

Промежуточные остановочные пункты: г.Краснослободск, Микрорайон-1,д.1А – г.Краснослободск, ул.Кирова,д.34,35– г.Краснослободск, ул.Кирова,д.76 – г.Краснослободск, ул.Калинина(РДК) – г.Краснослободск, ул.Интернациональная,д.67 – г.Краснослободск, ул.Интернациональная (АО «Объединение автовокзалов и автостанций» - Автовокзал г.Краснослободск) – г.Краснослободск,ул.Интернациональная,д.120 – д.Русские Полянки – с.Заречное – д.Старое Зубарево – п.Преображенский – с.Новая Карьга,пл.Центральная – д.Шапкино – с.Старая Рябка.

Дата установления маршрута и основание: _____

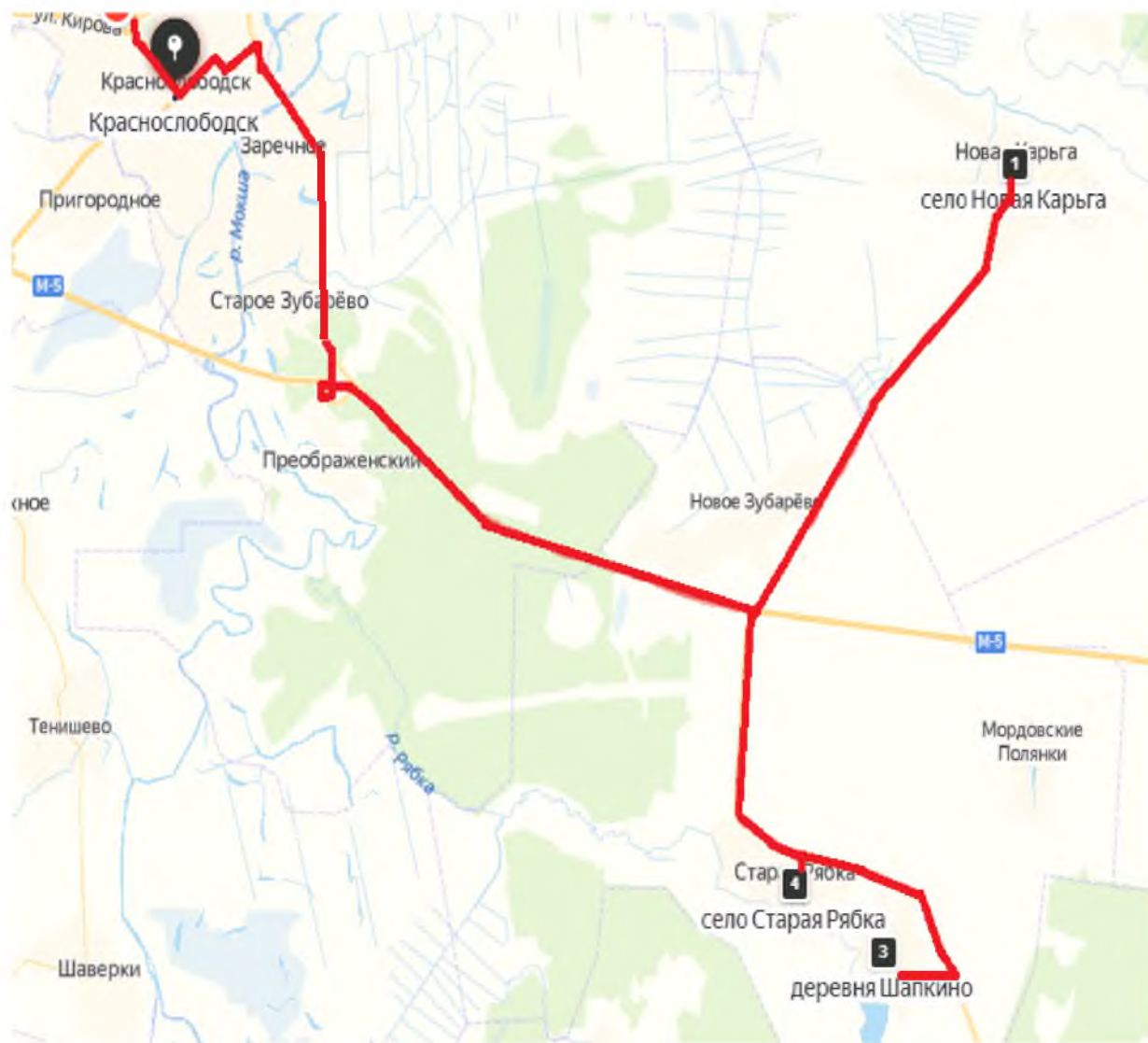
Дата отмены маршрута и основание: _____

Описание изменений на маршруте:

Временные изменения на маршруте (уменьшение протяженности, введение объездов, прекращение движения)	Дата изменения	Причина изменения

Схема движения на Маршруте №105:

«г. Краснослободск – с.Новая Карьга – с.Старая Рябка – д.Шапкино»



РАСПИСАНИЕ ДВИЖЕНИЯ АВТОБУСА НА МАРШРУТЕ №105:

«г. Краснослободск – с.Новая Карьга – с.Старая Рябка – д.Шапкино»:

ПОНЕДЕЛЬНИК – ПЯТНИЦА (РАБОЧИЕ ДНИ):

	Расписание движения:	Расписание движения:	Расписание движения:	Расписание движения:
	в прямом направлении	в обратном направлении	в прямом направлении	в обратном направлении
	1 РЕЙС:		2 РЕЙС:	
1. г.Краснослободск, Микрорайон-1, д.1А	07:25		12:45	
2. г.Краснослободск, ул.Кирова, д.34,35	07:26		12:46	
3. г.Краснослободск, ул.Кирова, д.76	07:27		12:47	
4. г.Краснослободск, ул.Калинина, (РДК)	07:29		12:49	
5. г.Краснослободск, ул.Интернациональная, д.67	07:30		12:50	
6. г.Краснослободск, ул.Интернациональная, д.120	07:31		12:51	
7. д.Русские Полянки	07:33		12:53	
7. с.Заречное	07:35		12:55	
8. д.Ст.Зубарево	07:38		12:58	
9. п.Пеньково	07:39		12:59	
10. п.Преображенский	07:40		13:00	
11. с.Новая Карьга	07:55		13:15	
12. д.Шапкино	08:10		13:30	
13. с.Старая Рябка	08:15	08:15	13:35	13:40
14. п.Преображенский		08:27		13:52
15. п.Пеньково		08:29		13:54
16. д.Старое Зубарево		08:30		13:55
16. с.Заречное		08:33		13:58
17. д.Русские Полянки		08:35		14:00
Прибытие в г.Краснослободск		08:40		14:05

СТОИМОСТЬ ПРОЕЗДА НА МАРШРУТЕ №105:

«г. Краснослободск – с.Новая Карьга – с.Старая Рябка – д.Шапкино»:

(В соответствии с Постановлением администрации Краснослободского муниципального района Республики Мордовия от 08.07.2024 г. № 213 «Об утверждении установления регулируемых тарифов на перевозки пассажиров и багажа автомобильным транспортом и городским наземным электрическим транспортом по муниципальным маршрутам регулярных перевозок на 2025 год на территории Краснослободского муниципального района Республики Мордовия»: стоимость перевозок составляет 3,82 руб./км; стоимость провоза одного места багажа 21,93 руб.)

Населенный пункт:	Расстояние:	Стоимость проезда:
г.Краснослободск	_____	20,00 руб.
г.Краснослободск – с.Заречное	4,4 км	22,00 руб.
г.Краснослободск - д.Старое Зубарево	7,4 км	28,00 руб.
г.Краснослободск – п.Пеньково (без заезда)	9 км	34,00 руб.
г.Краснослободск – п.Пеньково (с заездом)	9,3 км	36,00 руб.
г.Краснослободск – п.Преображенский (без заезда)	9,5 км	36,00 руб.
г.Краснослободск – п.Преображенский (с заездом)	11,6 км	44,00 руб.
г.Краснослободск – с.Новая Карьга	20 км	76,00 руб.
с.Новая Карьга – с.Старая Рябка	11,7 км	45,00 руб.
д.Шапкино – с.Старая Рябка	3 км	11,00 руб.
г.Краснослободск – с.Старая Рябка	18 км	69,00 руб.
г.Краснослободск – д.Шапкино	21 км	80,00 руб.
д.Старое Зубарево – п.Пеньково	1,9 км	7,00 руб.
д.Старое Зубароево – п.Преображенский	4,2 км	16,00 руб.
с.Заречное – п.Пеньково	4,9 км	19,00 руб.
с.Заречное – п.Преображенский	7,2 км	28,00 руб.
п.Преображенский – с.Новая Карьга	14 км	53,00 руб.
с.Старая Рябка – п.Преображенский	12 км	46,00 руб.
д.Шапкино – п.Преображенский	15 км	57,00 руб.

ГРАФИКИ ДВИЖЕНИЯ ТРАНСПОРТНЫХ СРЕДСТВ ЗА ПЕРИОД 01.02.2025 Г. – 28.02.2025 Г. ПО МАРШРУТУ №105:

«г. Краснослободск – с.Новая Карьга – с.Старая Рябка – д.Шапкино»:

Маршрут №105	Расписание движения автобуса:			Дни отправки:		Количество рейсов:		Протяженность маршрутов:	Пробег на маршруте по расписанию:	Остановочные пункты:
	Движение в прямом направлении	Движение в обратном направлении	Окончание движения	рабочие дни	выходные дни	В рабочие дни	В выходные дни	км	км	
1 рейс:	07:25	08:15	08:40	Пн – Пт	---	20	---	56	2240,0	г.Краснослободск – д.Русские Полянки – с.Заречное- д.Старое Зубарево – п.Преображенский – с.Новая Карьга – с.Старая Рябка – д.Шапкино
2 рейс:	12:45	13:40	14:05			20				

Максимальное количество транспортных средств на Маршруте №105 «г. Краснослободск – с.Новая Карьга – с.Старая Рябка – д.Шапкино»: 1 ТС.

Объем работ за период с 01.02.2025 г. по 28.02.2025 г. составляет: 2240,0 км.

Количество дней работы транспортных средств за период: 20 дней.

Количество рейсов за период: 40 рейсов.

Автобус малого класса – 1 единица;

Резервное количество транспортных средств не менее 1 единицы.

Утверждено
ИО Главы Краснослободского
муниципального района
Республики Мордовия
_____ И.П. Волков
« 29 » 01 2025 г.

**ПАСПОРТ
МАРШРУТ №106**

**«г. Краснослободск – с.Селищи – с.Мордовские Парки –
с.Краснополье – д.Зиновские Выселки»**

Вид сообщения: пригородное.

Наименование перевозчика: ООО «Спутник».

Срок осуществления деятельности регулярных перевозок:

01.02.2025 г. – 28.02.2025 г.

Наименование: «г. Краснослободск – с.Селищи – с.Мордовские Парки- с.Краснополье – д.Зиновские Выселки»

Регистрационный номер в Реестре: №6

Порядковый номер: №106

Тариф: регулируемый.

Сезонность: круглогодично.

Дни перевозок на маршруте:

Каждый второй Вторник месяца: 2 рейса/в день

Общая протяженность маршрута: 66 км

Движение в прямом направлении: 40 км

г.Краснослободск – с.Селищи = 22,4 км

с.Селищи – с.Краснополье = 14,5 км

с.Мордовские Парки – с.Краснополье = 3,1 км

Движение в обратном направлении: 26 км

с.Мордовские Парки – с.Краснополье = 3,1 км

с.Краснополье – д.Зиновские Выселки = 5,2 км

д.Зиновские Выселки – г.Краснослободск = 17,7 км

Улицы и автомобильные дороги: г.Краснослободск, Микрорайон-1,д.1А - г.Краснослободск, ул.Кирова - г.Краснослободск,пер.Кировский(М-5) – с.Селищи(89Н-07) – с.Селищи - с.Мордовские Парки – с.Краснополье – д.Зиновские Выселки.

Промежуточные остановочные пункты: г.Краснослободск, Микрорайон-1,д.1А
г.Краснослободск,пер.Кировский – с.Селищи - с.Мордовские Парки – с.Краснополье – д.Зиновские Выселки.

Дата установления маршрута и основание: _____

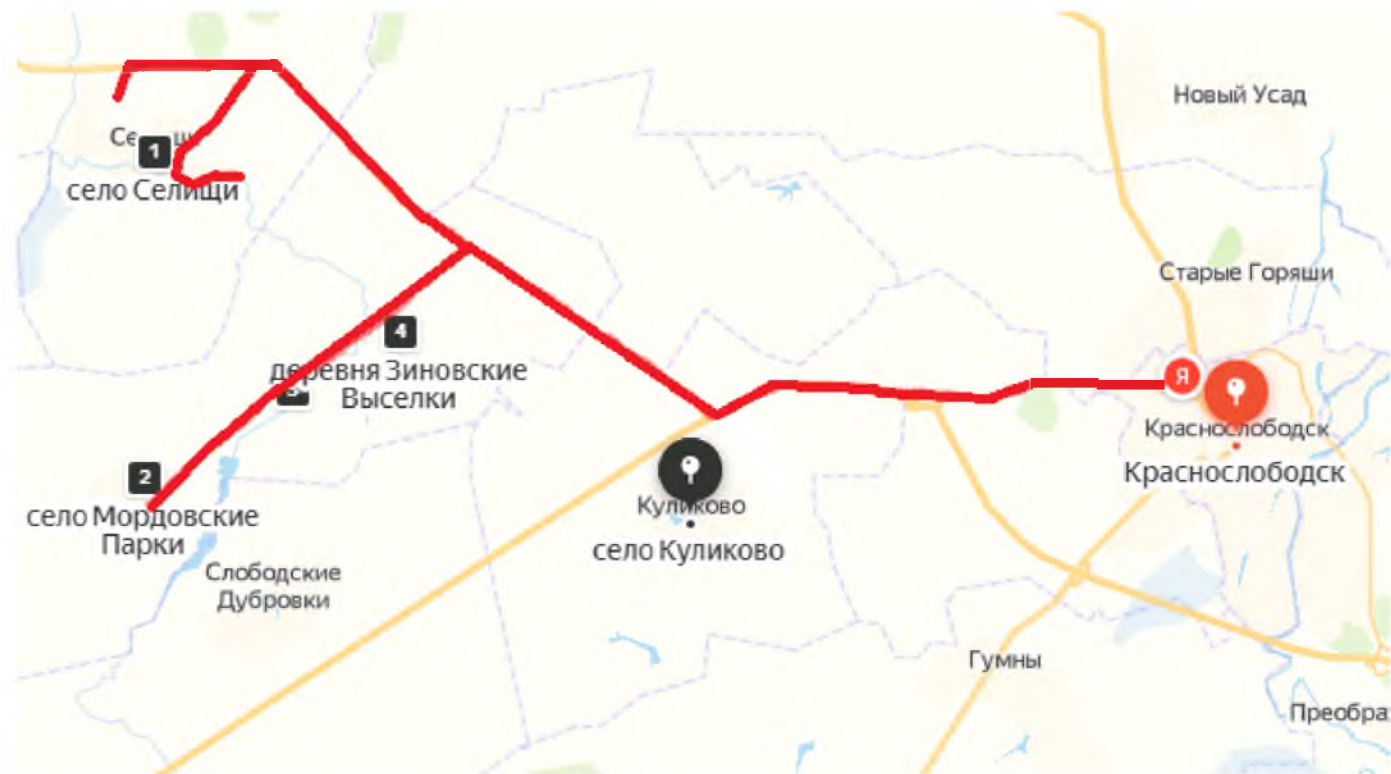
Дата отмены маршрута и основание: _____

Описание изменений на маршруте:

Временные изменения на маршруте (уменьшение протяженности, введение объездов, прекращение движения)	Дата изменения	Причина изменения

Схема движения на Маршруте №106:

«г. Краснослободск – с.Селищи – с.Мордовские Парки- с.Краснополье – д.Зиновские Выселки»



РАСПИСАНИЕ ДВИЖЕНИЯ АВТОБУСА НА МАРШРУТЕ №106:

«г. Краснослободск – с.Селищи – с.Мордовские Парки- с.Краснополье – д.Зиновские Выселки»

Остановочные пункты:	Расписание движения:	Расписание движения:	Расписание движения:	Расписание движения:
	в прямом направлении	в обратном направлении	в прямом направлении	в обратном направлении
	КАЖДЫЙ ВТОРОЙ ВТОРНИК МЕСЯЦА: 11.02.2025 г.; 25.02.2025 г.			
	1 РЕЙС:		2 РЕЙС:	
1. г.Краснослободск, Микрорайон-1, д.1А	07:40		14:15	
2. г.Краснослободск, пер.Кировский	07:42		14:17	
3. с.Селищи	08:05		14:40	
4. с.Краснополье	08:25		15:00	
5. с.Мордовские Парки	08:30	08:30	15:05	15:05
6. с.Краснополье		08:35		15:10
7. д.Зиновские Выселки		08:40		15:15
Прибытие в г.Краснослободск		09:05		15:40

СТОИМОСТЬ ПРОЕЗДА НА МАРШРУТЕ №106:

«г. Краснослободск – с.Селищи – с.Мордовские Парки- с.Краснополье – д.Зиновские Выселки»

(В соответствии с Постановлением администрации Краснослободского муниципального района Республики Мордовия от 08.07.2024 г. № 213 «Об утверждении установления регулируемых тарифов на перевозки пассажиров и багажа автомобильным транспортом и городским наземным электрическим транспортом по муниципальным маршрутам регулярных перевозок на 2025 год на территории Краснослободского муниципального района Республики Мордовия»: стоимость перевозок составляет 3,82 руб./км; стоимость провоза одного места багажа 21,93 руб.)

Населенный пункт:	Расстояние:	Стоимость проезда:
г.Краснослободск – с.Селищи	22,4 км	86,00 руб.
с.Селищи – с.Краснополье	14,5 км	55,00 руб.
с.Селищи – с.Мордовские Парки	17,6 км	67,00 руб.
с.Краснополье – с.Мордовские Парки	3,1 км	12,00 руб.
с.Мордовские Парки – д.Зиновские Выселки	8,3 км	32,00 руб.
с.Мордовские Парки – г.Краснослободск	26 км	99,00 руб.
д.Зиновские Выселки – г.Краснослободск	17,7 км	68,00 руб.

ГРАФИКИ ДВИЖЕНИЯ ТРАНСПОРТНЫХ СРЕДСТВ ЗА ПЕРИОД 01.02.2025 Г. – 28.02.2025 Г. ПО МАРШРУТУ №106:

«г. Краснослободск – с.Селищи – с.Мордовские Парки- с.Краснополье – д.Зиновские Выселки»

Маршрут №106	Расписание движения автобуса:			Дни отправки:		Количество рейсов:		Протяженность маршрутов:	Пробег на маршруте по расписанию:	Остановочные пункты:
	Движение в прямом направлении	Движение в обратном направлении	Окончание движения	рабочие дни	выходные дни	В рабочие дни	В выходные дни	км	км	
1 рейс:	07:40	08:30	09:05	Вт	---	2	---	66	264,0	г.Краснослободск – с.Селищи- с.Мордовские Парки – с.Краснополье – д.Зиновские Выселки
2 рейс:	14:15	15:05	15:40			2				

Максимальное количество транспортных средств на Маршруте №106 «г. Краснослободск – с.Селищи – с.Мордовские Парки – с.Краснополье – д.Зиновские Выселки»: 1 ТС.

Объем работ за период с 01.02.2025 г. по 28.02.2025 г. составляет: 264,0 км.

Количество дней работы транспортных средств за период: 2 дня.

Количество рейсов за период: 4 рейса.

Автобус малого класса – 1 единица;

Резервное количество транспортных средств не менее 1 единицы.

Утверждено

ИО Главы Краснослободского
муниципального района
Республики Мордовия

_____ И.П. Волков
« 29 » _____ 01 _____ 2025 г.

**ПАСПОРТ
МАРШРУТ №107**

**«г. Краснослободск – с.Гумны – с.Зайцево –
с.Ефаево»**

Вид сообщения: пригородное.

Наименование перевозчика: ООО «Спутник».

Срок осуществления деятельности регулярных перевозок:

01.02.2025 г. – 28.02.2025 г.

Наименование: «г. Краснослободск – с. Гумны – с. Зайцево – с. Ефаево»

Регистрационный номер в Реестре: №7

Порядковый номер: №107

Тариф: регулируемый.

Сезонность: круглогодично.

Дни перевозок на маршруте:

Каждая вторая Среда месяца: 2 рейса/в день.

Общая протяженность маршрута: 55,7 км

Движение в прямом направлении: 36,4 км

г.Краснослободск – д.Литва = 1,5 км

д.Литва – с.Пригородное = 0,8 км

с.Пригородное – с.Гумны = 4,2 км

с.Гумны – с.Зайцево = 17,3 км

с.Зайцево – с.Ефаево = 12,6 км

Движение в обратном направлении: 19,3 км

с.Ефаево – г.Краснослободск = 19,3 км

Улицы и автомобильные дороги: г.Краснослободск, Микрорайон-1,д.1А - г.Краснослободск, ул.Кирова – г.Краснослободск, ул.Ст.Разина - г.Краснослободск, ул.М.Горького – г.Краснослободск, ул.Юго-Запад – д.Литва(89Н-05) – с.Пригородное(89Н-05) – с.Гумны(89Н-05) – с.Гумны(89Н-05),ул.Новая – с.Гумны – с.Зайцево(89Н-05),ул.Центральная – с.Ефаево.

Промежуточные остановочные пункты: г.Краснослободск, Микрорайон-1,д.1А - г.Краснослободск, ул.Кирова,д.34,35 – г.Краснослободск, ул.Ст.Разина - д.Литва – с.Пригородное – с.Гумны,ул.Новая,д.6а – с.Зайцево – с.Ефаево(ДК).

Дата установления маршрута и основание: _____

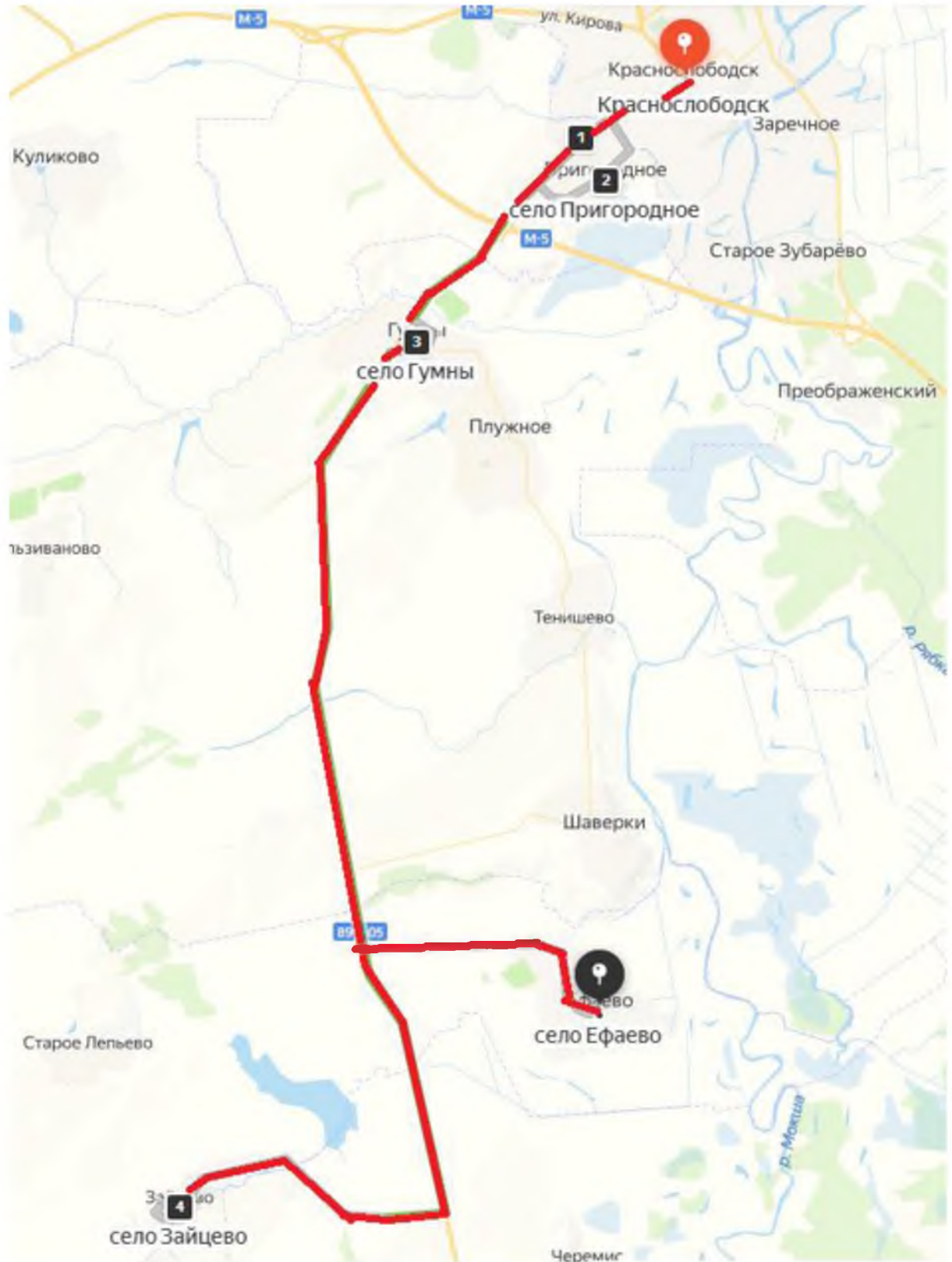
Дата отмены маршрута и основание: _____

Описание изменений на маршруте:

Временные изменения на маршруте (уменьшение протяженности, введение объездов, прекращение движения)	Дата изменения	Причина изменения

Схема движения на Маршруте №107:

«г. Краснослободск – с. Гумны – с. Зайцево – с. Ефаево»



РАСПИСАНИЕ ДВИЖЕНИЯ АВТОБУСА НА МАРШРУТЕ №107:

«г. Краснослободск – с. Гумны – с. Зайцево – с. Ефаево»

Остановочные пункты:	Расписание движения: в прямом направлении	Расписание движения: в обратном направлении	Расписание движения: в прямом направлении	Расписание движения: в обратном направлении
	КАЖДАЯ 2-АЯ СРЕДА МЕСЯЦА: 12.02.2025 г.; 26.02.2025 г.			
	1 рейс:		2 рейс:	
1. г. Краснослободск, Микрорайон-1, д.1А	07:40		12:00	
2. г. Краснослободск, ул.Кирова, д.34,35	07:41		12:01	
3. г. Краснослободск, ул.Ст.Разина	07:42		12:02	
4. д.Литва(без заезда)	07:44		12:04	
5. с.Пригородное (без заезда)	07:45		12:05	
6. с.Гумны, ул.Новая, д.ба	07:50		12:10	
7. с.Зайцево, ул.Центральная	08:10		12:30	
8. с.Ефаево, (ДК)	08:25	08:25	12:45	12:45
Прибытие в г.Краснослободск:		09:05		13:25

СТОИМОСТЬ ПРОЕЗДА НА МАРШРУТЕ №107:

«г. Краснослободск – с. Гумны – с. Зайцево – с. Ефаево»

(В соответствии с Постановлением администрации Краснослободского муниципального района Республики Мордовия от 08.07.2024 г. № 213 «Об утверждении установления регулируемых тарифов на перевозки пассажиров и багажа автомобильным транспортом и городским наземным электрическим транспортом по муниципальным маршрутам регулярных перевозок на 2025 год на территории Краснослободского муниципального района Республики Мордовия»: стоимость перевозок составляет 3,82 руб./км; стоимость провоза одного места багажа 21,93 руб.)

Населенный пункт:	Расстояние:	Стоимость проезда:
г.Краснослободск	—	20,00 руб.
Краснослободск – д.Литва	1,5 км	21,00 руб.
Краснослободск – с.Пригородное	2,3 км	24,00 руб.
Краснослободск – с.Гумны	6,5 км	25,00 руб.
Краснослободск – с.Зайцево	23,8 км	91,00 руб.
Краснослободск – с.Ефаево	19,3 км	74,00 руб.
с.Гумны – с.Зайцево	18,1 км	69,00 руб.
с.Ефаево - с.Гумны	13,6 км	52,00 руб.
с.Ефаево – с.Пригородное	17,6 км	67,00 руб.

**ГРАФИКИ ДВИЖЕНИЯ ТРАНСПОРТНЫХ СРЕДСТВ ЗА ПЕРИОД 01.02.2025 Г. – 28.02.2025 Г. ПО МАРШРУТУ №107:
«г. Краснослободск – с. Гумны – с. Зайцево – с. Ефаево»**

Маршрут №107	Расписание движения автобуса:			Дни отправки:		Количество рейсов:		Протяженность маршрутов:	Пробег на маршруте по расписанию:	Остановочные пункты:
	Движение в прямом направлении	Движение в обратном направлении	Окончание движения	рабочие дни	выходные дни	В рабочие дни	В выходные дни	км	км	
1 рейс:	07:40	08:25	09:05	Ср	---	2	---	55,7	222,8	г.Краснослободск, Микрорайон-1, д.1А - г.Краснослободск, ул.Кирова, д.34,35 – г.Краснослободск, ул.Ст.Разина - д.Литва – с.Пригородное – с.Гумны, ул.Новая, д.6а – с.Зайцево – с.Ефаево(ДК).
2 рейс:	12:00	12:45	13:25			2				

Максимальное количество транспортных средств на Маршруте №107 «г. Краснослободск – с.Гумны – с.Зайцево – с.Ефаево»: 1 ТС.

Объем работ за период с 01.02.2025 г. по 28.02.2025 г. составляет: 222,8 км.

Количество дней работы транспортных средств за период: 2 дня.

Количество рейсов за период: 4 рейса.

Автобус малого класса – 1 единица;

Резервное количество транспортных средств не менее 1 единиц.

Утверждено
ИО Главы Краснослободского
муниципального района
Республики Мордовия
_____ И.П. Волков
« 29 » _____ 01 _____ 2025 г.

**ПАСПОРТ
МАРШРУТ №108**

**«г. Краснослободск – с.Мордовские Полянки –
с.Новое Синдрово – с.Старая Авгура – с.Сивинь –
с.Колопино - с.Старое Синдрово»**

Вид сообщения: пригородное.

Наименование перевозчика: ООО «Спутник».

Срок осуществления деятельности регулярных перевозок:

01.02.2025 г. – 28.02.2025 г.

Наименование: «г. Краснослободск – с.Мордовские Полянки – с.Новое Синдрово – с.Старая Авгура – с.Сивинь – Колопино - с.Старое Синдрово»

Регистрационный номер в Реестре: №8

Порядковый номер: №108

Тариф: регулируемый.

Сезонность: круглогодично.

Дни перевозок на маршруте:

Каждый второй Четверг месяца: 2 рейса/в день

Общая протяженность маршрута: 112,7 км

Движение в прямом направлении: 56 км

г.Краснослободск – с.Мордовские Полянки = 22,2 км

с.Мордовские Полянки – с.Новое Синдрово = 9,2 км

с.Новое Синдрово – с.Старая Авгура(без заезда) = 13,9 км

с.Старая Авгура – с.Сивинь = 10,7 км

Движение в обратном направлении: 56,7 км

с.Сивинь – с.Колопино = 11,1 км

с.Колопино – с.Старое Синдрово = 13,6 км

с.Старое Синдрово – г.Краснослободск = 32 км

Улицы и автомобильные дороги: г.Краснослободск, Микрорайон-1,д.1А - г.Краснослободск, ул.Кирова – г.Краснослободск, ул.Ст.Разина - г.Краснослободск, ул.Калинина - г.Краснослободск, ул.Интернациональная – г.Краснослободск, ул.Интернациональная (АО «Объединение автовокзалов и автостанций» - Автовокзал г.Краснослободск) – д.Русские Полянки(М-5) - с.Заречное(М-5) – д.Старое Зубарево(М-5) – п.Преображенский (М-5) – с.Мордовские Полянки – с.Новое Синдрово – с.Старая Авгура(М-5) – с.Сивинь – с.Колопино(М-5) – с.Старое Синдрово.

Промежуточные остановочные пункты: г.Краснослободск, Микрорайон-1,д.1А - г.Краснослободск, ул.Кирова,д.34,35– г.Краснослободск, ул.Кирова,д.76 - г.Краснослободск, ул.Калинина(РДК) – г.Краснослободск, ул.Интернациональная,д.67 - г.Краснослободск, ул.Интернациональная (АО «Объединение автовокзалов и автостанций» - Автовокзал г.Краснослободск) – г.Краснослободск,ул.Интернациональная,д.120 – д.Русские Полянки - с.Заречное – д.Старое Зубарево – п.Преображенский – с.Мордовские Полянки – с.Новое Синдрово – с.Старая Авгура – с.Сивинь – с.Колопино – с.Старое Синдрово.

Дата установления маршрута и основание: _____

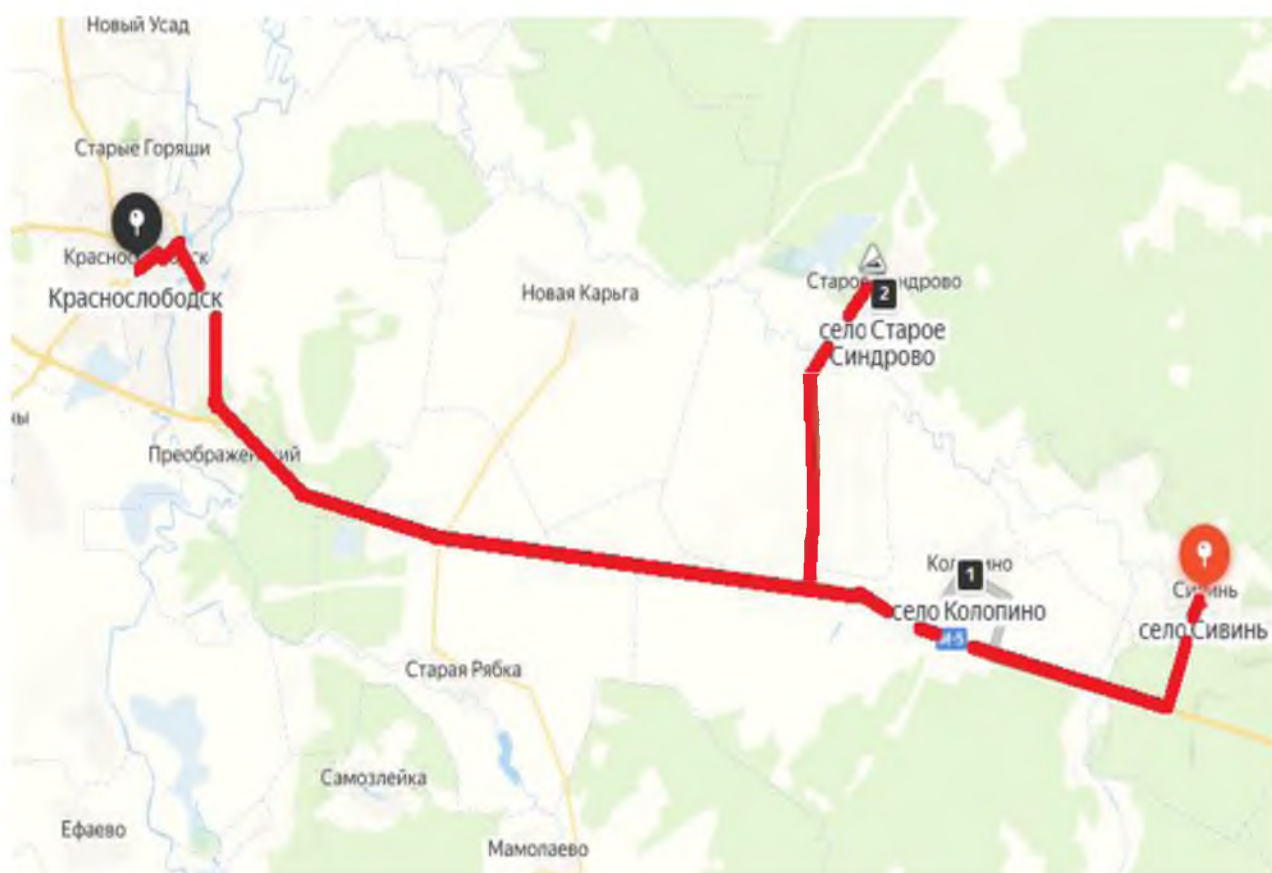
Дата отмены маршрута и основание: _____

Описание изменений на маршруте:

Временные изменения на маршруте (уменьшение протяженности, введение объездов, прекращение движения)	Дата изменения	Причина изменения

Схема движения на Маршруте №108:

«г. Краснослободск – с.Мордовские Полянки – с.Новое Синдрово – с.Старая Авгура – с.Сивинь – Колопино - с.Старое Синдрово»



РАСПИСАНИЕ ДВИЖЕНИЯ АВТОБУСА НА МАРШРУТЕ №108:
 «г. Краснослободск – с.Мордовские Полянки – с.Новое Синдрово – с.Старая Авгура –
 с.Сивинь – Колопино - с.Старое Синдрово»

Остановочные пункты:	Расписание движения:	Расписание движения:	Расписание движения:	Расписание движения:
	в прямом направлении	в обратном направлении	в прямом направлении	в обратном направлении
	КАЖДЫЙ 2-ОЙ ЧЕТВЕРГ МЕСЯЦА: 13.02.2025 г.; 27.02.2025 г.			
	1 РЕЙС:		2 РЕЙС:	
1. г.Краснослободск, Микрорайон-1, д.1А	07:40		14:00	
2. с.Заречное	07:48		14:08	
3. д.Старое Зубарево	07:50		14:10	
4. п.Преображенский(М-5)	07:52		14:12	
5. с.Мордовские Полянки	08:05		14:25	
6. с.Новое Синдрово	08:20		14:30	
7. с.Старая Авгура(М-5)	08:25		14:35	
8. с.Сивинь	08:40	08:40	14:50	14:50
9. с.Колопино		08:55		15:05
10. с.Старое Синдрово		09:10		15:20
Прибытие в г.Краснослободск		09:40		15:50

СТОИМОСТЬ ПРОЕЗДА НА МАРШРУТЕ №108:

«г. Краснослободск – с.Мордовские Полянки – с.Новое Синдрово – с.Старая Авгура – с.Сивинь – Колопино - с.Старое Синдрово»

(В соответствии с Постановлением администрации Краснослободского муниципального района Республики Мордовия от 08.07.2024 г. № 213 «Об утверждении установления регулируемых тарифов на перевозки пассажиров и багажа автомобильным транспортом и городским наземным электрическим транспортом по муниципальным маршрутам регулярных перевозок на 2025 год на территории Краснослободского муниципального района Республики Мордовия»: стоимость перевозок составляет 3,82 руб./км; стоимость провоза одного места багажа 21,93 руб.)

Населенный пункт:	Расстояние:	Стоимость проезда:
г.Краснослободск	_____	20,00 руб.
г.Краснослободск – с.Заречное	4,4 км	22,00 руб.
г.Краснослободск – д.Старое Зубарево(М-5)	7,4 км	28,00 руб.
г.Краснослободск – п.Пеньково(М-5)	9 км	34,0 руб.
г.Краснослободск – п.Преображенский (М-5)	9,5 км	36,00 руб.
г.Краснослободск – с.Мордовские Полянки	22,2 км	85,00 руб.
с.Мордовские Полянки – с.Новое Синдрово	9,2 км	35,00 руб.
г.Краснослободск – с.Новое Синдрово	31,4 км	120,00 руб.
г.Краснослободск – с.Старая Авгура(М-5)	45,3 км	173,00 руб.
г.Краснослободск – с.Сивинь	56,0 км	214,00 руб.
с.Сивинь – с.Колопино	11,1 км	42,00 руб.
г.Краснослободск – с.Колопино	28,9 км	110,00 руб.
г.Краснослободск – с.Старое Синдрово	32 км	122,00 руб.

ГРАФИКИ ДВИЖЕНИЯ ТРАНСПОРТНЫХ СРЕДСТВ ЗА ПЕРИОД 01.02.2025 Г. – 28.02.2025 Г. ПО МАРШРУТУ №108:

«г. Краснослободск – с.Мордовские Полянки – с.Новое Синдрово – с.Старая Авгура – с.Сивинь – Колопино - с.Старое Синдрово»

Маршрут №105	Расписание движения автобуса:			Дни отправки:		Количество рейсов:		Протяженность маршрутов:	Пробег на маршруте по расписанию:	Остановочные пункты:
	Движение в прямом направлении	Движение в обратном направлении	Окончание движения	рабочие дни	выходные дни	В рабочие дни	В выходные дни	км	км	
1 рейс:	07:40	08:40	09:40	Чт	—	2	—	112,7	450,8	г.Краснослободск, Микрорайон-1,д.1А - г.Краснослободск, ул.Кирова,д.34,35– г.Краснослободск, ул.Кирова,д.76 - г.Краснослободск, ул.Калинина(РДК) – г.Краснослободск, ул.Интернациональная,д.67 - г.Краснослободск, ул.Интернациональная (АО «Объединение автовокзалов и автостанций» - Автовокзал г.Краснослободск) – г.Краснослободск, ул.Интернациональная,д.120 – д.Русские Полянки - с.Заречное – д.Старое Зубарево – п.Преображенский – с.Мордовские Полянки – с.Новое Синдрово – с.Старая Авгура – с.Сивинь – с.Колопино – с.Старое Синдрово.
2 рейс:	14:00	14:50	15:50			2				

Максимальное количество транспортных средств на Маршруте №108 «г. Краснослободск – с.Мордовские Полянки – с.Новое Синдрово – с.Старая Авгура – с.Сивинь – Колопино - с.Старое Синдрово»: 1 ТС.

Объем работ за период с 01.02.2025 г. по 28.02.2025 г. составляет: 450,8 км.

Количество рейсов за период: 4 рейса.

Количество дней работы транспортных средств за период: 2 дня.

Автобус малого класса – 1 единица;

Резервное количество транспортных средств не менее 1 единиц.

Утверждено

ИО Главы Краснослободского
муниципального района
Республики Мордовия

_____ И.П. Волков
« 29 » _____ 01 _____ 2025 г.

ПАСПОРТ
МАРШРУТ №109

**«г. Краснослободск – с.Заречное – д.Старое Зубарево
– п.Пеньково - п.Преображенский – с.Новая Карьга –
с.Старая Рябка – д.Шапкино – п.Преображенский –
п.Пеньково – г.Краснослободск»**

Вид сообщения: пригородное.

Наименование перевозчика: ООО «Спутник».

Срок осуществления деятельности регулярных перевозок:

01.02.2025 г. – 28.02.2025 г.

Наименование маршрута: «г. Краснослободск – с.Заречное – д.Старое Зубарево – п.Пеньково - п.Преображенский – с.Новая Карьга – с.Старая Рябка – д.Шапкино» - п.Преображенский – п.Пеньково – г.Краснослободск»

Регистрационный номер в Реестре: №9

Порядковый номер: №109

Сезонность: круглогодично.

Дни перевозок на маршруте:

Понедельник – пятница: 1 рейс/в день.

Общая протяженность маршрута: 68,7 км

Движение в прямом направлении: 40,6 км

г.Краснослободск – с.Заречное = 4,4 км

с.Заречное – д.Старое Зубарево = 3,0 км

д.Старое Зубарево – п.Пеньково (ул.1-ая Заводская, д.1В) = 1,9 км

п.Пеньково – п.Преображенский = 2,3 км

п.Преображенский – с.Новая Карьга = 14 км

с.Новая Карьга – с.Старая Рябка = 12 км

с.Старая Рябка – д.Шапкино = 3 км

Движение в обратном направлении: 28,1 км

д.Шапкино – с.Старая Рябка = 3 км

с.Старая Рябка – п.Преображенский = 12 км

п.Преображенский – п.Пеньково (ул.1-ая Заводская, д.1В) = 3,8 км

п.Пеньково – д.Старое Зубарево = 1,9 км

д.Старое Зубарево – с.Заречное = 3,0 км

с.Заречное – г.Краснослободск = 4,4 км

Улицы и автомобильные дороги: г.Краснослободск, Микрорайон-1,д.1А - г.Краснослободск, ул.Кирова – г.Краснослободск, ул.Ст.Разина - г.Краснослободск, ул.Калинина - г.Краснослободск, ул.Интернациональная - г.Краснослободск, ул.Интернациональная (АО «Объединение автовокзалов и автостанций» - Автовокзал г.Краснослободск) – д.Русские Полянки(М-5) - с.Заречное(М-5) – д.Старое Зубарево(М-5) – п.Пеньково (М-5) - п.Преображенский (М-5) – п.Преображенский – с.Новая Карьга, пл.Центральная – д.Шапкино – с.Старая Рябка – п.Преображенский - г.Краснослободск, Микрорайон-3 – г.Краснослободск, Микрорайон-1.

Промежуточные остановочные пункты: г.Краснослободск,Микрорайон-1,д.1А - г.Краснослободск, ул.Кирова,д.34,35 – г.Краснослободск,ул.Кирова,д.76 - г.Краснослободск, ул.Калинина (РДК) - г.Краснослободск, ул.Интернациональная,д.67 - г.Краснослободск, ул.Интернациональная (АО «Объединение автовокзалов и автостанций» - г.Краснослободск, ул.Интернациональная, д.120 – д.Русские Полянки- с.Заречное – д.Старое Зубарево – п.Пеньково - п.Преображенский – с.Новая Карьга,пл.Центральная – д.Шапкино – с.Старая Рябка – п.Преображенский - г.Краснослободск, Микрорайон-3 - 89Н-05 –

п.Преображенский,ул.Лесная – п.Пеньково, ул.1-ая Заводская,д.1В – г.Краснослободск, Микрораон-3 – г.Краснослободск, Микрораон-1, д.1А.

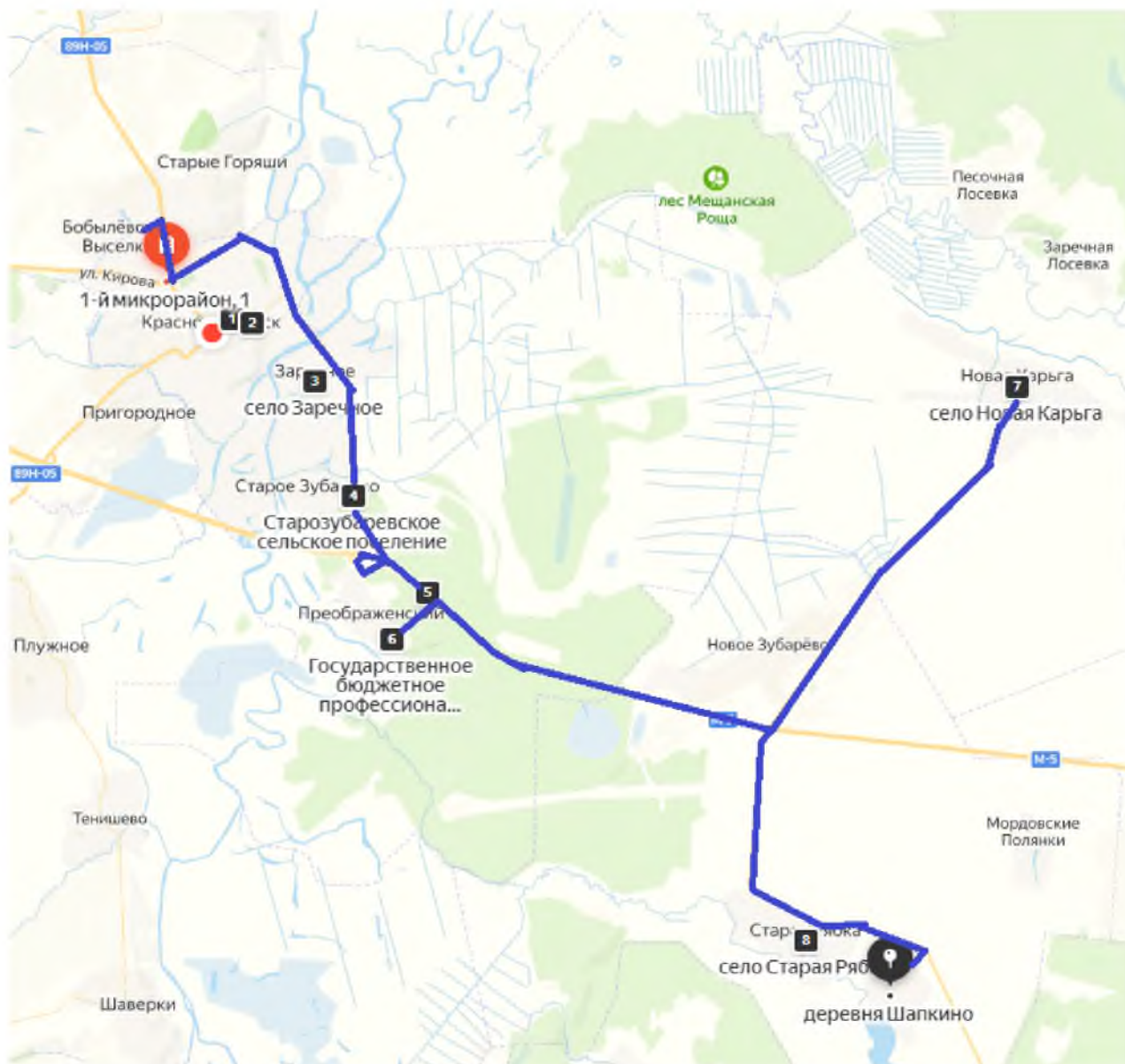
Дата установления маршрута и основание: _____

Дата отмены маршрута и основание: _____

Описание изменений на маршруте №109:

Временные изменения на маршруте (уменьшение протяженности, введение объездов, прекращение движения)	Дата изменения	Причина изменения

Схема движения на маршруте №109: «г. Краснослободск – с.Заречное – д.Старое Зубарево – п.Пеньково - п.Преображенский - с.Новая Карьяга – с.Старая Рябка – д.Шапкино – п.Преображенский – п.Пеньково – г.Краснослободск»



РАСПИСАНИЕ ДВИЖЕНИЯ АВТОБУСА НА МАРШРУТЕ №109:

«г. Краснослободск – с.Заречное – д.Старое Зубарево – п.Пеньково - п.Преображенский --
с.Новая Карьга – с.Старая Рябка – д.Шапкино – п.Преображенский – п.Пеньково –
г.Краснослободск»

Маршрут №109: Остановочные пункты	Расписание движения: в прямом направлении	Расписание движения: в обратном направлении
	ПОНЕДЕЛЬНИК - ПЯТНИЦА	
	1 РЕЙС:	
1. г.Краснослободск, Микрорайон-1, д.1А	16:00	
2. г.Краснослободск, ул.Кирова, д.34,35	16:01	
3. г.Краснослободск, ул.Кирова, д.76	16:02	
4. г.Краснослободск, ул.Калинина, (РДК)	16:04	
5. г.Краснослободск, ул.Интернациональная, д.67	16:05	
6. г.Краснослободск, ул.Интернациональная, д.120	16:06	
7. д.Русские Полянки	16:08	
8. с.Заречное	16:10	
9. д.Ст.Зубарево	16:13	
10. п.Пеньково	16:18	
11. п.Преображенский	16:28	
12. с.Новая Карьга	16:40	
13. д.Шапкино	16:50	
14. с.Старая Рябка	16:55	16:55
15. п.Преображенский		17:10
16. п.Пеньково (ул.1-ая Заводская, д.1В)		17:13
17. д.Старое Зубарево		17:15
18. с.Заречное		17:18
19. д.Русские Полянки		17:20
20. г. Краснослободск, Микрорайон-3		17:23
21. г. Краснослободск, Микрорайон-1, д.1А		17:25

СТОИМОСТЬ ПРОЕЗДА НА МАРШРУТЕ №109:

«г. Краснослободск – с.Заречное – д.Старое Зубарево – п.Пеньково - п.Преображенский --
с.Новая Карьга – с.Старая Рябка – д.Шапкино – п.Преображенский»

(В соответствии с Постановлением администрации Краснослободского муниципального района Республики Мордовия от 08.07.2024 г. № 213 «Об утверждении установления регулируемых тарифов на перевозки пассажиров и багажа автомобильным транспортом и городским наземным электрическим транспортом по муниципальным маршрутам регулярных перевозок на 2025 год на территории Краснослободского муниципального района Республики Мордовия»: стоимость перевозок составляет 3,82 руб./км; стоимость провоза одного места багажа 21,93 руб.)

Населенный пункт:	Расстояние:	Стоимость проезда:
г.Краснослободск	_____	20,00 руб.
г.Краснослободск – с.Заречное	4,4 км	22,00 руб.
г.Краснослободск – д.Старое Зубарево	7,4 км	28,00 руб.
г.Краснослободск – п.Пеньково	9,3 км	36,00 руб.
Краснослободск – п.Преображенский	11,6 км	44,00 руб.
г.Краснослободск – с.Новая Карьга	20 км	76,00 руб.
г.Краснослободск – с.Старая Рябка	18 км	69,00 руб.
г.Краснослободск – д.Шапкино	21 км	80,00 руб.
д.Старое Зубарево – п.Пеньково	1,9 км	7,00 руб.
д.Старое Зубарево – п.Преображенский	4,2 км	16,00 руб.
с.Заречное – п.Пеньково	4,9 км	19,00 руб.
с.Заречное – п.Преображенский	7,2 км	28,00 руб.
с.Новая Карьга – с.Старая Рябка	11,7 км	45,00 руб.
д.Шапкино – с.Старая Рябка	3 км	11,00 руб.
п.Преображенский – с.Новая Карьга	14 км	53,00 руб.
с.Старая Рябка – п.Преображенский	12 км	46,00 руб.
д.Шапкино – п.Преображенский	15 км	57,00 руб.

ГРАФИКИ ДВИЖЕНИЯ ТРАНСПОРТНЫХ СРЕДСТВ ЗА ПЕРИОД 01.02.2025 Г. – 28.02.2025 Г. ПО МАРШРУТУ №109:

«г. Краснослободск – с.Заречное – д.Старое Зубарево – п.Пеньково - п.Преображенский – с.Новая Карьга – с.Старая Рябка – д.Шапкино – п.Преображенский»

Маршрут №109	Расписание движения автобуса:			Дни отправки:		Количество рейсов:		Протяженность маршрутов:	Пробег на маршруте по расписанию:	Остановочные пункты:
	Движение в прямом направлении	Движение в обратном направлении	Окончание движения	рабочие дни	выходные дни	В рабочие дни	В выходные дни	км	км	
1 рейс:	16:00	16:55	17:25	Пн – Пт	---	20	---	68,7	1374,0	г. Краснослободск – с.Заречное – д.Старое Зубарево – п.Пеньково - п.Преображенский – с.Новая Карьга – с.Старая Рябка – д.Шапкино – п.Преображенский

Максимальное количество транспортных средств на Маршруте №109 «г. Краснослободск – с.Заречное – д.Старое Зубарево – п.Пеньково - п.Преображенский -- с.Новая Карьга – с.Старая Рябка – д.Шапкино – п.Преображенский - 1 ТС.

Объем работ за период с 01.02.2025 г. по 28.02.2025 г. составляет: 1374,0 км.

Количество дней работы транспортных средств за период: 20 дней.

Количество рейсов за период: 20 рейсов.