



**АДМИНИСТРАЦИЯ
КРАСНОСЛОБОДСКОГО МУНИЦИПАЛЬНОГО РАЙОНА
РЕСПУБЛИКИ МОРДОВИЯ
ПОСТАНОВЛЕНИЕ**

от « 15 » 10 2024 года

№ 370

**Об утверждении реестра и паспортов муниципальных маршрутов регулярных перевозок
Краснослободского муниципального района Республики Мордовия с регулируемым тарифом на
период 18.11.2024 год – 31.12.2024 год**

В соответствии с Федеральным законом от 13 июля 2015 года № 220-ФЗ "Об организации регулярных перевозок пассажиров и багажа автомобильным транспортом и городским наземным электрическим транспортом в Российской Федерации и о внесении изменений в отдельные законодательные акты Российской Федерации", Федеральным законом от 6 октября 2003 года № 131-ФЗ "Об общих принципах организации местного самоуправления в Российской Федерации", Законом Республики Мордовия от 10 ноября 2020 г. № 68-З "О наделении органов местного самоуправления государственными полномочиями Республики Мордовия по установлению регулируемых тарифов на перевозки пассажиров и багажа автомобильным транспортом и городским наземным электрическим транспортом по муниципальным маршрутам регулярных перевозок", Уставом Краснослободского муниципального района Республики Мордовия администрация Краснослободского муниципального района Республики Мордовия постановляет:

1. Утвердить реестр муниципальных маршрутов регулярных перевозок Краснослободского муниципального района Республики Мордовия на период 18.11.2024 год – 31.12.2024 год (прилагается).
2. Утвердить паспорта маршрутов регулярных перевозок Краснослободского муниципального района Республики Мордовия с регулируемым тарифом на период 18.11.2024 год – 31.12.2024 год (прилагается).
3. Контроль за исполнением настоящего постановления возложить на первого заместителя главы по промышленности, энергетике, строительству и ЖКХ Краснослободского муниципального района Республики Мордовия.
4. Настоящее постановление вступает в силу со дня его официального опубликования в газете «Краснослободский Вестник» и подлежит размещению на официальном сайте администрации Краснослободского муниципального района.

**Глава Краснослободского
муниципального района
Республики Мордовия**

Исп.: Коршунова О.А.
тел.: 3-01-32



А.В. Буйнов

Реестр

муниципальных маршрутов регулярных перевозок Краснослободского муниципального района Республики Мордовия на 2025 год:

№ маршрута	Наименование маршрута	Наименование поселений, в границах которых расположены промежуточные остановочные пункты	Наименование улиц, автомобильных дорог, по которым предполагается движение транспортных средств между остановочными пунктами по маршруту регулярных перевозок	Протяженность маршрута	Порядок посадки и высадки пассажиров	Вид регулярных перевозок	Виды транспортных средств и классы транспортных средств, которые используются для перевозок по маршрутам регулярных перевозок, максимальное количество транспортных средств каждого класса	Максимальное количество ТС	Расписание на муниципальном маршруте	Экологические характеристики транспортных средств	Срок эксплуатации ТС	Дата начала осуществления регулярных перевозок	Наименование организации, ФИО индивидуального предпринимателя, Адрес организации, индивидуального предпринимателя	Срок действия контракта (свидетельства об осуществлении перевозок)	Даты вынесения решений об установлении, изменении или отмене маршрута регулярных перевозок	Иные сведения, предусмотренные соглашением об организации регулярных перевозок в границах муниципальных маршрутов
2	3	4	5	6	7	8	9	10	11	12	13	14	15	16	17	18
101	«г. Краснослободск – д. Желтоногово – с. Новый Усад – д. Красная Подгора – д. Красная Волна – с. Русское Маскино»	г. Краснослободск – д. Желтоногово – с. Новый Усад – д. Красная Подгора – д. Красная Волна – с. Русское Маскино	г. Краснослободск, Микрорайон-3 – д. Желтоногово, ул. Кирзавод (89Н-05) – с. Новый Усад – д. Красная Подгора – д. Красная Волна – с. Русское Маскино	38,6 км	В установленных остановочных пунктах	регулируемый тариф	Автобус малого класса	2	1 рейс: Пн-Пт 06:35 07:00 07:40 2 рейс: Пн-Пт 14:15 14:40 15:05 3 рейс: Пн-Пт 17:20 17:45 18:10	Евро 3	Согласно условий контракта	18.11.2024	По результатам конкурсного отбора указываются сведения Подрядчика	По результатам конкурсного отбора	Постановление №381 от 06.12.2023 г.	Соглашение №23 от 26.01.2024г. (с доп.)
102	«г. Краснослободск – д. Литва – с. Пригородное – с. Гумны – с. Плужное – с. Тенишево – с. Шаверки»	г. Краснослободск – д. Литва – с. Пригородное – с. Гумны – с. Плужное – с. Тенишево – с. Шаверки	г. Краснослободск, Микрорайон-1, д. 1А - г. Краснослободск, ул. Кирова – г. Краснослободск, ул. Ст. Разина - г. Краснослободск, ул. М. Горького – г. Краснослободск, ул. Юго-Запад – д. Литва (89Н-05) – с. Пригородное (89Н-05) – с. Гумны (89Н-05) – с. Гумны (89Н-05), ул. Новая – с. Гумны, ул. Победы – с. Плужное, ул. Большая – с. Тенишево, ул. Колхозная, ул. Нагорная – с. Шаверки,	29 км	В установленных остановочных пунктах	регулируемый тариф	Автобус малого класса	2	1 рейс: Пн-Вс 06:35 07:00 07:25 2 рейс: Пн-Пт 09:25 09:50 10:15 3 рейс: Пн-Вс 13:10 13:35 14:00 4 рейс: Пн-Пт 16:20 16:45 17:10 5 рейс: Пн-Вс 17:20 17:45 18:10	Евро 3	Согласно условий контракта	18.11.2024	По результатам конкурсного отбора указываются сведения Подрядчика	По результатам конкурсного отбора	Постановление №381 от 06.12.2023 г.	Соглашение №23 от 26.01.2024г. (с доп.)

103	«г.Краснослободск – с.Заречное – д.Старое Зубарево – п.Пеньково – п.Преображенский»	г.Краснослободск – с.Заречное – д.Старое Зубарево – п.Пеньково – п.Преображенский	ул.Ленна. г.Краснослободск, Микрорайон-1, д.1А г.Краснослободск, ул.Кирова – г.Краснослободск, ул.Ст.Разина – г.Краснослободск, ул.Калинина – г.Краснослободск, ул.Интернациональная г.Краснослободск, ул.Интернациональная – д.Русские Полянки(М-5) – с.Заречное(М-5) – д.Старое Зубарево(М-5) – п.Пеньково (М-5) – п.Преображенский (М-5) – п.Преображенский	22,0 км	В установленных остановочных пунктах	регулируемый тариф	Автобус малого класса	2	1 рейс: Пн-Вс 07:00 07:20 07:40 2 рейс: Пн-Вс 07:40 08:00 08:20 3 рейс: Пн-Вс 08:20 08:40 09:10 4 рейс: Пн-Пт 14:10 14:30 15:00 4 рейс: Сб-Вс 13:00 13:20 13:40 5 рейс: Пн-Вс 15:10 15:30 16:00 6 рейс: Сб-Вс 16:10 16:30 17:00 7 рейс: Пн-Вс 17:20 17:40 18:00	Евро 3	Согласно условий контракта	18.11.2024	По результатам конкурсного отбора указываются сведения Подрядчика	По результатам конкурсного отбора	Постановление №381 от 06.12.2023 г.	Соглашение №23 от 26.01.2024г. (с доп.)
104	«г.Краснослободск – с.Слободские Дубровки – с.Куликово – с.Заберезово – д.Синяково»	г.Краснослободск – с.Куликово – с.Слободские Дубровки – с.Куликово – с.Заберезово – д.Синяково	г.Краснослободск, Микр-1, д.1А – г.Краснослободск, пер.Кировский(М-5) – с.Куликово, ул.Центральная – с.Слободские Дубровки, ул.Московская – с.Слободские Дубровки, ул.Пушкинская – с.Куликово, ул.Центральная – с.Заберезово, ул.Коммунистическая – д.Синяково(М-5).	50,8 км	В установленных остановочных пунктах	регулируемый тариф	Автобус малого класса	2	1 рейс: Пн 07:40 08:25 08:45 2 рейс: Пн 12:05 12:50 13:10	Евро 3	Согласно условий контракта	18.11.2024	По результатам конкурсного отбора указываются сведения Подрядчика	По результатам конкурсного отбора	Постановление №381 от 06.12.2023 г.	Соглашение №23 от 26.01.2024г. (с доп.)
105	«г.Краснослободск – с.Новая Карьга – с.Старая Рябка – д.Шапкино»	г.Краснослободск – д.Русские Полянки – с.Заречное – д.Старое Зубарево – п.Преображенский – с.Новая Карьга – с.Старая Рябка – д.Шапкино	г.Краснослободск, Микрорайон-1, д.1А – г.Краснослободск, ул.Кирова – г.Краснослободск, ул.Ст.Разина – г.Краснослободск, ул.Калинина – г.Краснослободск, ул.Интернациональная –	56 км	В установленных остановочных пунктах	регулируемый тариф	Автобус малого класса	2	1 рейс: Пн-Пт 07:25 08:15 08:40	Евро 3	Согласно условий контракта	18.11.2024	По результатам конкурсного отбора указываются сведения Подрядчика	По результатам конкурсного отбора	Постановление №381 от 06.12.2023 г.	Соглашение №23 от 26.01.2024г. (с доп.)

			г.Краснослободск, ул.Интернациональная (АО «Объединение Автовокзалов и автостанций» - Автовокзал г.Краснослободск - д.Русские Полянки(М-5) - с.Заречное(М-5) - д.Старое Зубарево(М-5) - п.Преображенский (М-5) - с.Новая Карьга, пл.Центральная - д.Шапкино - с.Старая Рябка						2 рейс: Пн-Пт									
									12:45	13:40	14:05							
106	«г.Краснослободск - с.Селищи - с.Мордовские Парки - с.Краснополье - д.Зиновские Выселки»	г.Краснослободск - с.Селищи - с.Мордовские Парки - с.Краснополье - д.Зиновские Выселки	г.Краснослободск, Микрорайон-1, д.1А - г.Краснослободск ул.Кирова - г.Краснослободск, пер.Кировский(М-5) - с.Селищи(89Н-07) - с.Селищи - с.Мордовские Парки - с.Краснополье - д.Зиновские Выселки.	66 км	В установленных остановочных пунктах	регулируемый тариф	Автобус малого класса	2	1 рейс: Вт			Евро 3	Согласно условий контракта	18.11.2024	По результатам конкурсного отбора указываются сведения Подрядчика	По результатам конкурсного отбора	Постановление №381 от 06.12.2023 г.	Соглашение №23 от 26.01.2024г. (с доп.)
									07:40	08:30	09:05							
									2 рейс: Вт									
									14:15	15:05	15:40							
107	«г.Краснослободск - с.Гумны - с.Зайцево - с.Ефаево»	г.Краснослободск - с.Гумны - с.Зайцево - с.Ефаево	г.Краснослободск, Микрорайон-1, д.1А - г.Краснослободск ул.Кирова - г.Краснослободск, ул.Ст.Разина - г.Краснослободск, ул.М.Горького - г.Краснослободск, ул.Юго-Запад - д.Литва(89Н-05) - с.Пригородное(89Н-05) - с.Гумны(89Н-05) - с.Гумны(89Н-05), ул.Новая - с.Гумны - с.Зайцево(89Н-05), ул.Центральная - с.Ефаево	55,7 км	В установленных остановочных пунктах	регулируемый тариф	Автобус малого класса	2	1 рейс: Ср			Евро 3	Согласно условий контракта	18.11.2024	По результатам конкурсного отбора указываются сведения Подрядчика	По результатам конкурсного отбора	Постановление №381 от 06.12.2023 г.	Соглашение №23 от 26.01.2024г. (с доп.)
									07:40	08:25	09:05							
									2 рейс: Ср									
									12:00	12:45	13:25							
108	«г.Краснослободск - с.Мордовские Полянки - с.Новое Синдрово - с.Старая Авгура - с.Сивинь - с.Старое Синдрово»	г.Краснослободск - с.Мордовские Полянки - с.Новое Синдрово - с.Старая Авгура - с.Сивинь - с.Старое Синдрово	г.Краснослободск, Микрорайон-1, д.1А - г.Краснослободск ул.Кирова - г.Краснослободск, ул.Ст.Разина - г.Краснослободск, ул.Калинина - г.Краснослободск, ул.Интернациональная - г.Краснослободск, ул.Интернациональная (АО «Объединение автовокзалов и автостанций» - Автовокзал	112,7 км	В установленных остановочных пунктах	регулируемый тариф	Автобус малого класса	2	1 рейс: Чт			Евро 3	Согласно условий контракта	18.11.2024	По результатам конкурсного отбора указываются сведения Подрядчика	По результатам конкурсного отбора	Постановление №381 от 06.12.2023 г.	Соглашение №23 от 26.01.2024г. (с доп.)
									07:40	08:40	09:40							
									2 рейс: Чт									
									14:00	14:50	15:50							

			г.Краснослободск - д.Русские Полянки(М-5) - с.Заречное(М-5) - д.Старое Зубарево(М-5) - п.Преображенский (М-5) - с.Мордовские Полянки - с.Новое Синдрово - с.Старая Авгура (М-5) - с.Сивинь - с.Колодино (М-5) - с.Старое Синдрово																
109	«г. Краснослободск - с.Заречное - д.Старое Зубарево - п.Пеньково - п.Преображенский - с.Новая Карьга - с.Старая Рябка - д.Шапкино - п.Преображенский»	«г. Краснослободск - с.Заречное - д.Старое Зубарево - п.Пеньково - п.Преображенский - с.Новая Карьга - с.Старая Рябка - д.Шапкино - п.Преображенский»	г.Краснослободск, Микрорайон-1, д.1А - г.Краснослободск ул.Кирова - г.Краснослободск, ул.Ст.Разина - г.Краснослободск, ул.Калинина - г.Краснослободск, ул.Интернационал ная - г.Краснослободск, ул.Интернационал ная (АО «Объединение автовокзалов и автостанций» - Автовокзал г.Краснослободск) - д.Русские Полянки(М-5) - с.Заречное(М-5) - д.Старое Зубарево(М-5) - п.Пеньково (М-5) - п.Преображенский (М-5) - п.Преображенский - с.Новая Карьга, пл.Центральная - д.Шапкино - с.Старая Рябка - п.Преображенский - г.Краснослободск Микрорайон-3.	66,0 км	В установлен ных остановочн ых пунктах	регул ируем ый тариф	Автобус малого класса	2	1 рейс: Пн-Пт	16:00	16:50	17:20	Евро 3	Согласно условий контракта	18.11.2024	По результатам конкурсного отбора указываются сведения Подрядчика	По результатам конкурсного отбора	Постановлен ие №381 от 06.12.2023 г.	Соглашение №23 от 26.01.2024г. (с доп.)

Утверждено
Глава Краснослободского
муниципального района
Республики Мордовия



А.В. Буйнов

«15» 10 20 24 г.

ПАСПОРТ МАРШРУТ №101

**«г. Краснослободск – д.Желтоногово – с.Новый
Усад – д.Красная Подгора – д.Красная Волна –
с.Русское Маскино»**

Вид сообщения: пригородное.

Наименование перевозчика: _____.

Срок осуществления деятельности регулярных перевозок:

18.11.2024 г. – 31.12.2024 г.

Наименование маршрута:

«г. Краснослободск – д.Желтоногово – с.Новый Усад – д.Красная Подгора – д.Красная Волна – с.Русское Маскино»

Регистрационный номер в Реестре: №1

Порядковый номер: №101

Тариф: регулируемый.

Сезонность: круглогодично.

Дни перевозок на маршруте:

Понедельник – пятница (рабочие дни): 3 рейса/в день.

Общая протяженность маршрута: 38,6 км.

Движение в прямом направлении: 19,3 км

г.Краснослободск – д.Желтоногово = 7 км

д.Желтоногово – с.Новый Усад = 3,9 км

с.Новый Усад – д.Красная Подгора = 3,2 км

д.Красная Подгора – д.Красная Волна = 3,8 км

д.Красная Волна – с.Русское Маскино = 1,4 км

Движение в обратном направлении: 19,3 км

Улицы и автомобильные дороги: г.Краснослободск, Микрорайон-3 – д.Желтоногово, ул.Кирзавод (89Н-05) – с.Новый Усад – д.Красная Подгора – д.Красная Волна – с.Русское Маскино.

Промежуточные остановочные пункты: г.Краснослободск, Микрорайон-3 – д.Желтоногово, улица Кирзавод – с.Новый Усад – д.Красная Подгора – д.Красная Волна – с.Русское Маскино.

Дата установления маршрута и основание: _____

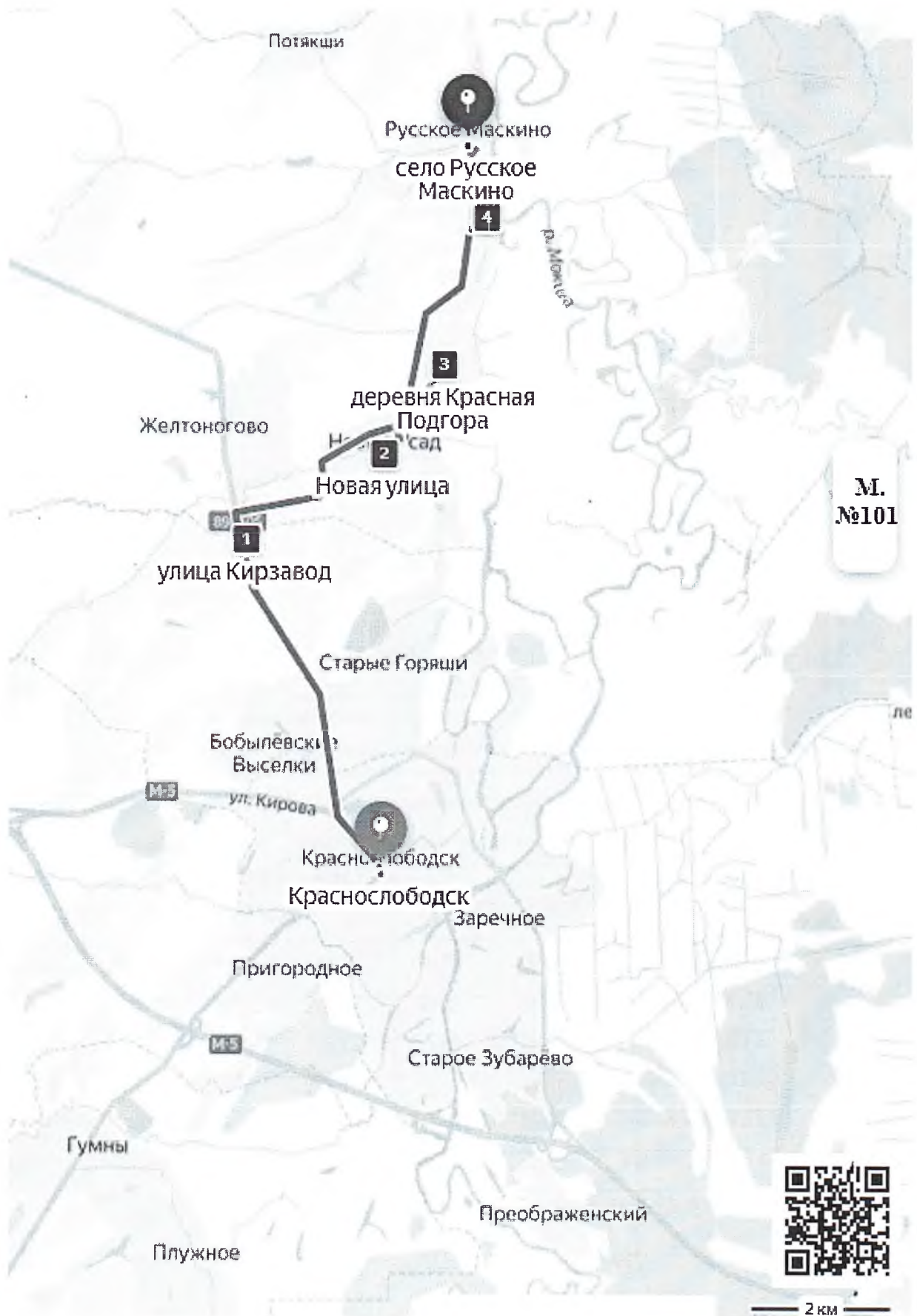
Дата отмены маршрута и основание: _____

Описание изменений на маршруте:

Временные изменения на маршруте (уменьшение протяженности, введение объездов, прекращение движения)	Дата изменения	Причина изменения

Схема движения на маршруте №101:

«г. Краснослободск – д.Желтоногово – с.Новый Усад – д.Красная Подгора – д.Красная Волна – с.Русское Маскино»



РАСПИСАНИЕ ДВИЖЕНИЯ АВТОБУСА НА МАРШРУТЕ №101:

«г. Краснослободск – д.Желтоногово – с.Новый Усад – д.Красная Подгора – д.Красная Волна – с.Русское Маскино»

ПЕРИОД 18.11.2024 Г. – 27.12.2024 Г.:

Остановочные пункты:	Расписание движения:	Расписание движения:	Расписание движения:	Расписание движения:	Расписание движения:	Расписание движения:
	в прямом направлении	в обратном направлении	в прямом направлении	в обратном направлении	в прямом направлении	в обратном направлении
	Из Краснослободска:	В Краснослободск:	Из Краснослободска:	В Краснослободск:	Из Краснослободска:	В Краснослободск:
ПОНЕДЕЛЬНИК - ПЯТНИЦА:						
	1 рейс:		2 рейс:		3 рейс:	
1. г.Краснослободск, Микрорайон-3	06:35	07:40	14:15	15:05	17:20	18:10
2. д.Желтоногово	06:40	07:35	14:20	15:00	17:25	18:05
3. с.Новый Усад	06:45	07:15	14:25	14:55	17:30	18:00
4. д.Красная Подгора	06:50	07:10	14:30	14:50	17:35	17:55
5. д.Красная Волна	06:55	07:05	14:35	14:45	17:40	17:50
6. с.Русское Маскино	07:00	07:00	14:40	14:40	17:45	17:45

ПЕРИОД 28.12.2024 Г. – 31.12.2024 Г.:

Остановочные пункты:	Расписание движения:	Расписание движения:	Расписание движения:	Расписание движения:	Расписание движения:	Расписание движения:
	в прямом направлении	в обратном направлении	в прямом направлении	в обратном направлении	в прямом направлении	в обратном направлении
	Из Краснослободска:	В Краснослободск:	Из Краснослободска:	В Краснослободск:	Из Краснослободска:	В Краснослободск:
ПОНЕДЕЛЬНИК - ПЯТНИЦА:						
	1 рейс:		2 рейс:		3 рейс:	
1. г.Краснослободск, Микрорайон-3	06:35	07:40	14:15	15:05	17:20	18:10
2. д.Желтоногово	06:40	07:35	14:20	15:00	17:25	18:05
3. с.Новый Усад	06:45	07:15	14:25	14:55	17:30	18:00
4. д.Красная Подгора	06:50	07:10	14:30	14:50	17:35	17:55
5. д.Красная Волна	06:55	07:05	14:35	14:45	17:40	17:50
6. с.Русское Маскино	07:00	07:00	14:40	14:40	17:45	17:45

СТОИМОСТЬ ПРОЕЗДА НА МАРШРУТЕ №101:

«г. Краснослободск – д.Желтоногово – с.Новый Усад – д.Красная Подгора – д.Красная Волна – с.Русское Маскино – с.Мордовское Маскино»

(В соответствии с Постановлением администрации Краснослободского муниципального района Республики Мордовия от 09.11.2022 г. № 417 «Об утверждении установления регулируемых тарифов на перевозки пассажиров и багажа автомобильным транспортом и городским наземным электрическим транспортом по муниципальным маршрутам регулярных перевозок на 2023 – 2025 годы на территории Краснослободского муниципального района Республики Мордовия»: стоимость перевозок составляет 3,67 руб./км; стоимость провоза одного места багажа 21,09 руб.)

Населенный пункт:	Расстояние:	Стоимость проезда:
г.Краснослободск	_____	20,00 руб.
Краснослободск – д.Желтоногово	7 км	26,00 руб.
Краснослободск – с.Новый Усад	10,9 км	40,00 руб.
Краснослободск – д.Красная Подгора	14,1 км	52,00 руб.
Краснослободск – д.Красная Волна	17,9 км	66,00 руб.
Краснослободск – с.Русское Маскино	19,3 км	71,00 руб.

ГРАФИКИ ДВИЖЕНИЯ ТРАНСПОРТНЫХ СРЕДСТВ ЗА ПЕРИОД 18.11.2024 Г. – 30.11.2024 Г. ПО МАРШРУТУ №101:

«г. Краснослободск – д.Желтоногово – с.Новый Усад – д.Красная Подгора – д.Красная Волна – с.Русское Маскино»

Маршрут №101	Расписание движения автобуса:			Дни отправки:		Количество рейсов:		Протяженность маршрутов:	Пробег на маршруте по расписанию:	Остановочные пункты:
	Движение в прямом направлении	Движение в обратном направлении	Окончание движения	рабочие дни	выходные дни	В рабочие дни	В выходные дни	км	км	
1 рейс:	06:35	07:00	07:40	Ежедневно (3 р/день)	0	30	0	38,6	1158,00	г. Краснослободск – д.Желтоногово – с.Новый Усад – д.Красная Подгора – д.Красная Волна – с.Русское Маскино
2 рейс:	14:15	14:40	15:05							
3 рейс:	17:20	17:45	18:10							

ГРАФИКИ ДВИЖЕНИЯ ТРАНСПОРТНЫХ СРЕДСТВ ЗА ПЕРИОД 01.12.2024 Г. – 31.12.2024 Г. ПО МАРШРУТУ №101:

«г. Краснослободск – д.Желтоногово – с.Новый Усад – д.Красная Подгора – д.Красная Волна – с.Русское Маскино»

Маршрут №101	Расписание движения автобуса:			Дни отправки:		Количество рейсов:		Протяженность маршрутов:	Пробег на маршруте по расписанию:	Остановочные пункты:
	Движение в прямом направлении	Движение в обратном направлении	Окончание движения	рабочие дни	выходные дни	В рабочие дни	В выходные дни	км	км	
1 рейс:	06:35	07:00	07:40	Ежедневно (3 р/день)	0	72	0	38,6	2779,2	г. Краснослободск – д.Желтоногово – с.Новый Усад – д.Красная Подгора – д.Красная Волна – с.Русское Маскино
2 рейс:	14:15	14:40	15:05							
3 рейс:	17:20	17:45	18:10							

Максимальное количество транспортных средств на Маршруте №101 «г. Краснослободск – д.Желтоногово – с.Новый Усад – д.Красная Подгора – д.Красная Волна – с.Русское Маскино»: 2 ТС.

Объем работ за период с 18.11.2024 г. по 31.12.2024 г. составляет: 3937,2 км.

Количество дней работы транспортных средств за период: 34 дня.

Количество рейсов за период: 102 рейса.

Автобус малого класса – 1 единица;

Резервное количество транспортных средств не менее 1 единицы.

Утверждено

Глава Краснослободского
муниципального района
Республики Мордовия

А.В. Буйнов

«15» 10 20 24 г.



ПАСПОРТ МАРШРУТ №102

**«г. Краснослободск - д. Литва – с. Пригородное –
с.Гумны – с. Плужное – с. Тенишево –
с. Шаверки»**

Вид сообщения: пригородное.

Наименование перевозчика: _____.

Срок осуществления деятельности регулярных перевозок:

18.11.2024 г. – 31.12.2024 г.

Наименование маршрута:

«г. Краснослободск – д. Литва – с. Пригородное – с. Гумны – с. Плужное – с. Тенишево – с. Шаверки»

Регистрационный номер в Реестре: №2**Порядковый номер: №102****Тариф:** регулируемый.**Сезонность:** круглогодично.**Дни перевозок на маршруте:**

Понедельник-пятница: 5 рейсов/в день.

Суббота – воскресенье: 3 рейса/в день.

Общая протяженность маршрута: 29 км**Движение в прямом направлении: 14,5 км**

г.Краснослободск – д.Литва = 1,5 км

д.Литва – с.Пригородное = 0,8 км

с.Пригородное – с.Гумны = 4,2 км

с.Гумны – с.Плужное = 2,1 км

с.Плужное – с.Тенишево = 2,9 км

с.Тенишево – с.Шаверки = 3 км

Движение в обратном направлении: 14,5 км

Улицы и автомобильные дороги: г.Краснослободск, Микрорайон-1, д.1А – г.Краснослободск, ул.Кирова – г.Краснослободск, ул.Ст.Разина – г.Краснослободск, ул.М.Горького – г.Краснослободск, ул.Юго-Запад – д.Литва(89Н-05) – с.Пригородное(89Н-05) – с.Гумны(89Н-05) – с.Гумны (89Н-05), ул.Новая – с.Гумны, ул.Победы – с.Плужное, ул.Большая – с.Тенишево, ул.Колхозная, ул.Нагорная – с.Шаверки, ул.Ленина.

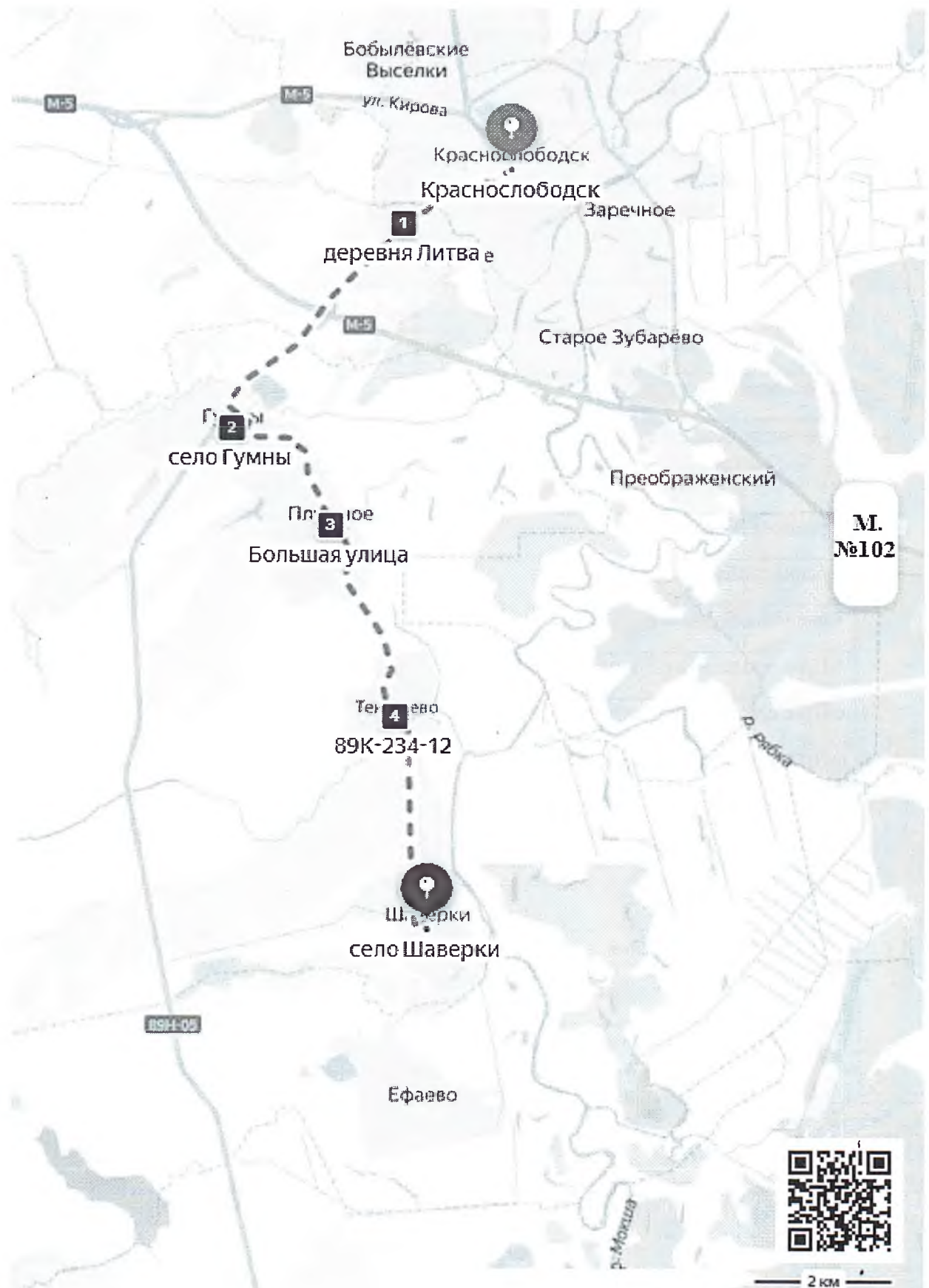
Промежуточные остановочные пункты: г.Краснослободск, Микрорайон-1, д.1А – г.Краснослободск, ул. Кирова, д.34,35 – г.Краснослободск, ул.Ст.Разина – д.Литва – с.Пригородное – с.Гумны, ул.Новая,д.6а – с.Гумны, ул.Победы,д.31 – с.Гумны, ул.Победы,д.93 – с.Плужное, ул.Большая,д.45 – с.Плужное, ул.Большая,д.93 – с.Тенишево – с.Шаверки.

Дата установления маршрута и основание: _____**Дата отмены маршрута и основание:** _____**Описание изменений на маршруте:**

Временные изменения на маршруте (уменьшение протяженности, введение объездов, прекращение движения)	Дата изменения	Причина изменения

Схема движения на Маршруте №102:

«г. Краснослободск - д. Литва – с. Пригородное – с. Гумны – с. Плужное – с. Тенишево – с. Шаверки»



СТОИМОСТЬ ПРОЕЗДА НА МАРШРУТЕ №102:

«г. Краснослободск - д. Литва – с. Пригородное – с. Гумны – с. Плужное – с. Тенишево – с. Шаверки»

(В соответствии с Постановлением администрации Краснослободского муниципального района Республики Мордовия от 09.11.2022 г. № 417 «Об утверждении установления регулируемых тарифов на перевозки пассажиров и багажа автомобильным транспортом и городским наземным электрическим транспортом по муниципальным маршрутам регулярных перевозок на 2023 – 2025 годы на территории Краснослободского муниципального района Республики Мордовия»: стоимость перевозок составляет 3,67 руб./км; стоимость провоза одного места багажа 21,09 руб.)

Населенный пункт:	Расстояние:	Стоимость проезда:
г.Краснослободск	—	20,00 руб.
Краснослободск – д.Литва	1,5 км	21,00 руб.
Краснослободск – с.Пригородное	2,3 км	23,00 руб.
Краснослободск – с.Гумны	6,5 км	24,00 руб.
Краснослободск – с.Плужное	8,6 км	32,00 руб.
Краснослободск – с.Тенишево	11,5 км	42,00 руб.
Краснослободск – с.Шаверки	14,5 км	53,00 руб.
с.Пригородное – с.Гумны	4,2 км	15,00 руб.
с.Пригородное – с.Плужное	6,3 км	23,00 руб.
с.Пригородное – с.Тенишево	9,2 км	34,00 руб.
с.Пригородное – с.Шаверки	12,2 км	45,00 руб.
с.Гумны – с.Плужное	2,3 км	10,00 руб.
с.Гумны – с.Тенишево	3,3 км	11,00 руб.
с.Гумны – с.Шаверки	8,0 км	29,00 руб.
с.Плужное – с.Тенишево	2,9 км	10,00 руб.
с.Плужное – с.Шаверки	5,9 км	22,00 руб.

РАСПИСАНИЕ ДВИЖЕНИЯ АВТОБУСА НА МАРШРУТЕ №102:

«г. Краснослободск – д. Литва – с. Пригородное – с. Гумны – с. Плужное – с. Тенишево – с. Шаверки»

В РАБОЧИЕ ДНИ В ПЕРИОД 18.11.2024 Г. – 27.12.2024 Г.:

Остановочные пункты:	Расписание движения:	Расписание движения:	Расписание движения:	Расписание движения:	Расписание движения:	Расписание движения:	Расписание движения:	Расписание движения:	Расписание движения:	Расписание движения:
	в прямом направлении	в обратном направлении	в прямом направлении	в обратном направлении	в прямом направлении	в обратном направлении	в прямом направлении	в обратном направлении	в прямом направлении	в обратном направлении
	Из Красно- слободска:	В Красно- слободск:	Из Красно- слободска:	В Красно- слободск:	Из Красно- слободска:	В Красно- слободск:	Из Красно- слободска:	В Красно- слободск:	Из Красно- слободска:	В Красно- слободск:
	1 рейс:		2 рейс:		3 рейс:		4 рейс:		5 рейс:	
1. г.Краснослободск, Микрорайон-1,д.1А	06:35	07:25	09:25	10:15	13:10	14:00	16:20	17:10	17:20	18:10
2. г.Краснослободск, ул.Кирова, д.34,35	06:37	07:24	09:26	10:14	13:11	13:59	16:21	17:09	17:21	18:09
3. г.Краснослободск, ул.Ст.Разина	06:38	07:23	09:28	10:13	13:13	13:57	16:23	17:07	17:23	18:07
4. д.Литва	06:39	07:21	09:29	10:11	13:14	13:56	16:24	17:06	17:24	18:06
5. с.Пригородное	06:40	07:20	09:30	10:10	13:15	13:55	16:25	17:05	17:25	18:05
6. с.Гумны, ул.Новая,д.6а	06:45	07:15	09:35	10:05	13:20	13:50	16:30	17:00	17:30	18:00
7. с.Гумны, ул.Победы, д.31	06:47	07:13	09:37	10:03	13:22	13:48	16:32	16:58	17:32	17:58
8. с.Гумны, ул.Победы, д.93	06:48	07:12	09:38	10:02	13:23	13:47	16:33	16:57	17:33	17:57
9. с.Плужное, ул.Большая, д.45	06:49	07:11	09:39	10:01	13:24	13:46	16:34	16:56	17:34	17:56
10. с.Плужное, ул.Большая, д.93	06:50	07:10	09:40	10:00	13:25	13:45	16:35	16:55	17:35	17:55
11. с.Тенишево	06:55	07:05	—	09:55	13:30	13:40	—	16:50	17:40	17:50
12. с.Шаверки	06:55	07:00	09:45	09:50	13:35	13:35	16:40	16:45	17:45	17:45

РАСПИСАНИЕ ДВИЖЕНИЯ АВТОБУСА НА МАРШРУТЕ №102:

«г. Краснослободск – д. Литва – с. Пригородное – с. Гумны – с. Плужное – с. Тенишево – с. Шаверки»

В РАБОЧИЕ ДНИ В ПЕРИОД - 28.12.2024 Г.:

Остановочные пункты:	Расписание движения:	Расписание движения:	Расписание движения:	Расписание движения:	Расписание движения:	Расписание движения:	Расписание движения:	Расписание движения:	Расписание движения:	Расписание движения:	Расписание движения:
	в прямом направлении	в обратном направлении	в прямом направлении	в обратном направлении	в прямом направлении	в обратном направлении	в прямом направлении	в обратном направлении	в прямом направлении	в обратном направлении	
	Из Краснослободска:	В Краснослободск:	Из Краснослободска:	В Краснослободск:	Из Краснослободска:	В Краснослободск:	Из Краснослободска:	В Краснослободск:	Из Краснослободска:	В Краснослободск:	
	1 рейс:		2 рейс:		3 рейс:		4 рейс:		5 рейс:		
1. г.Краснослободск, Микрорайон-1, д. 1А	06:35	07:25	09:25	10:15	13:10	14:00	16:20	17:10	17:20	18:10	
2. г.Краснослободск, ул.Кирова, д.34,35	06:37	07:24	09:26	10:14	13:11	13:59	16:21	17:09	17:21	18:09	
3. г.Краснослободск, ул.Ст.Разина	06:38	07:23	09:28	10:13	13:13	13:57	16:23	17:07	17:23	18:07	
4. д.Литва	06:39	07:21	09:29	10:11	13:14	13:56	16:24	17:06	17:24	18:06	
5. с.Пригородное	06:40	07:20	09:30	10:10	13:15	13:55	16:25	17:05	17:25	18:05	
6. с.Гумны, ул.Новая, д.ба	06:45	07:15	09:35	10:05	13:20	13:50	16:30	17:00	17:30	18:00	
7. с.Гумны, ул.Победы, д.31	06:47	07:13	09:37	10:03	13:22	13:48	16:32	16:58	17:32	17:58	
8. с.Гумны, ул.Победы, д.93	06:48	07:12	09:38	10:02	13:23	13:47	16:33	16:57	17:33	17:57	
9. с.Плужное, ул.Большая, д.45	06:49	07:11	09:39	10:01	13:24	13:46	16:34	16:56	17:34	17:56	
10. с.Плужное, ул.Большая, д.93	06:50	07:10	09:40	10:00	13:25	13:45	16:35	16:55	17:35	17:55	
11. с.Тенишево	06:55	07:05	–	09:55	13:30	13:40	–	16:50	17:40	17:50	
12. с.Шаверки	06:55	07:00	09:45	09:50	13:35	13:35	16:40	16:45	17:45	17:45	

РАСПИСАНИЕ ДВИЖЕНИЯ АВТОБУСА НА МАРШРУТЕ №102:

«г. Краснослободск – д. Литва – с. Пригородное – с. Гумны – с. Плужное – с. Тенишево – с. Шаверки»

В ВЫХОДНЫЕ ДНИ В ПЕРИОД 18.11.2024 Г. – 27.12.2024 Г.:

Остановочные пункты:	Расписание движения:	Расписание движения:	Расписание движения:	Расписание движения:	Расписание движения:	Расписание движения:	Расписание движения:	Расписание движения:	Расписание движения:	Расписание движения:
	в прямом направлении	в обратном направлении	в прямом направлении	в обратном направлении	в прямом направлении	в обратном направлении	в прямом направлении	в обратном направлении	в прямом направлении	в обратном направлении
	Из Красно- слободска:	В Красно- слободск:	Из Красно- слободска:	В Красно- слободск:	Из Красно- слободска:	В Красно- слободск:	Из Красно- слободска:	В Красно- слободск:	Из Красно- слободска:	В Красно- слободск:
	1 рейс:		2 рейс:		3 рейс:		4 рейс:		5 рейс:	
1. г.Краснослободск, Микрорайон-1,д.1А	06:35	07:25	----	----	13:10	14:00	----	----	17:20	18:10
2. г.Краснослободск, ул.Кирова, д.34,35	06:37	07:24	----	----	13:11	13:59	----	----	17:21	18:09
3. г.Краснослободск, ул.Ст.Разина	06:38	07:23	----	----	13:13	13:57	----	----	17:23	18:07
4. д.Литва	06:39	07:21	----	----	13:14	13:56	----	----	17:24	18:06
5. с.Пригородное	06:40	07:20	----	----	13:15	13:55	----	----	17:25	18:05
6. с.Гумны, ул.Новая,д.6а	06:45	07:15	----	----	13:20	13:50	----	----	17:30	18:00
7. с.Гумны, ул.Победы, д.31	06:47	07:13	----	----	13:22	13:48	----	----	17:32	17:58
8. с.Гумны, ул.Победы, д.93	06:48	07:12	----	----	13:23	13:47	----	----	17:33	17:57
9. с.Плужное, ул.Большая, д.45	06:49	07:11	----	----	13:24	13:46	----	----	17:34	17:56
10. с.Плужное, ул.Большая, д.93	06:50	07:10	----	----	13:25	13:45	----	----	17:35	17:55
11. с.Тенишево	06:55	07:05	----	----	13:30	13:40	----	----	17:40	17:50
12. с.Шаверки	07:00	07:00	----	----	13:35	13:35	----	----	17:45	17:45

РАСПИСАНИЕ ДВИЖЕНИЯ АВТОБУСА НА МАРШРУТЕ №102:

«г. Краснослободск – д. Литва – с. Пригородное – с. Гумны – с. Плужное – с. Тенишево – с. Шаверки»

В ВЫХОДНЫЕ ДНИ В ПЕРИОД 29.12.2024 Г. – 31.12.2024 Г.:

Остановочные пункты:	Расписание движения: в прямом направлении	Расписание движения: в обратном направлении	Расписание движения: в прямом направлении	Расписание движения: в обратном направлении	Расписание движения: в прямом направлении	Расписание движения: в обратном направлении	Расписание движения: в прямом направлении	Расписание движения: в обратном направлении	Расписание движения: в прямом направлении	Расписание движения: в обратном направлении
	Из Красно- слободска:	В Красно- слободск:	Из Красно- слободска:	В Красно- слободск:	Из Красно- слободска:	В Красно- слободск:	Из Красно- слободска:	В Красно- слободск:	Из Красно- слободска:	В Красно- слободск:
	1 рейс:		2 рейс:		3 рейс:		4 рейс:		5 рейс:	
1. г.Краснослободск, Микрорайон-1, д. 1А	06:35	07:25	----	----	13:10	14:00	----	----	17:20	18:10
2. г.Краснослободск, ул.Кирова, д.34,35	06:37	07:24	----	----	13:11	13:59	----	----	17:21	18:09
3. г.Краснослободск, ул.Ст.Разина	06:38	07:23	----	----	13:13	13:57	----	----	17:23	18:07
4. д.Литва	06:39	07:21	----	----	13:14	13:56	----	----	17:24	18:06
5. с.Пригородное	06:40	07:20	----	----	13:15	13:55	----	----	17:25	18:05
6. с.Гумны, ул.Новая, д.ба	06:45	07:15	----	----	13:20	13:50	----	----	17:30	18:00
7. с.Гумны, ул.Победы, д.31	06:47	07:13	----	----	13:22	13:48	----	----	17:32	17:58
8. с.Гумны, ул.Победы, д.93	06:48	07:12	----	----	13:23	13:47	----	----	17:33	17:57
9. с.Плужное, ул.Большая, д.45	06:49	07:11	----	----	13:24	13:46	----	----	17:34	17:56
10. с.Плужное, ул.Большая, д.93	06:50	07:10	----	----	13:25	13:45	----	----	17:35	17:55
11. с.Тенишево	06:55	07:05	----	----	13:30	13:40	----	----	17:40	17:50
12. с.Шаверки	07:00	07:00	----	----	13:35	13:35	----	----	17:45	17:45

ГРАФИКИ ДВИЖЕНИЯ ТРАНСПОРТНЫХ СРЕДСТВ ЗА ПЕРИОД 18.11.2024 Г. – 30.11.2024 Г. ПО МАРШРУТУ №102:

«г. Краснослободск – д. Литва – с.Пригородное – с. Гумны – с.Плужное – с. Тенишево – с. Шаверки»

Маршрут №102	Расписание движения автобуса:			Дни отправки:		Количество рейсов:		Протяженность маршрутов:	Пробег на маршруте по расписанию:	Остановочные пункты:
	Движение в прямом направлении	Движение в обратном направлении	Окончание движения	Рабочие дни	Выходные дни	В рабочие дни	В выходные дни	км	км	
1 рейс:	06:35	07:00	07:25	Ежедневно до с.Шаверки	Ежедневно до с.Шаверки	10	3	29	377,0	г.Краснослободск- д.Литва- с.Пригородное- с.Гумны- с.Плужное- с.Тенишево- с.Шаверки
2 рейс:	09:25	09:50	10:15	Рабочие дни до с.Плужное	–	10	–	17,2	172,0	
3 рейс:	13:10	13:35	14:00	Рабочие дни до с.Шаверки	Ежедневно до с.Шаверки	10	3	29	377,0	
4 рейс:	16:20	16:45	17:10	Рабочие дни до с.Плужное	–	10	–	17,2	172,0	
5 рейс:	17:20	17:45	18:10	Ежедневно до с.Шаверки	Ежедневно до с.Шаверки	10	3	29	377,0	
ИТОГО:						50	9		1475,0	

ГРАФИКИ ДВИЖЕНИЯ ТРАНСПОРТНЫХ СРЕДСТВ ЗА ПЕРИОД 01.12.2024 Г. – 31.12.2024 Г. ПО МАРШРУТУ №102:

«г. Краснослободск – д. Литва – с.Пригородное – с. Гумны – с.Плужное – с. Тенишево – с. Шаверки»

Маршрут №102	Расписание движения автобуса:			Дни отправки:		Количество рейсов:		Протяженность маршрутов:	Пробег на маршруте по расписанию:	Остановочные пункты:
	Движение в прямом направлении	Движение в обратном направлении	Окончание движения	Рабочие дни	Выходные дни	В рабочие дни	В выходные дни	км	км	
1 рейс:	06:35	07:00	07:25	Ежедневно до с.Шаверки	Ежедневно до с.Шаверки	21	10	29	899,0	г.Краснослободск- д.Литва- с.Пригородное- с.Гумны- с.Плужное-
2 рейс:	09:25	09:50	10:15	Рабочие дни до с.Плужное	–	21	–	17,2	361,2	

3 рейс:	13:10	13:35	14:00	Рабочие дни до с.Шаверки	Ежедневно до с.Шаверки	21	10	29	899,0	с.Тенишево-с.Шаверки
4 рейс:	16:20	16:45	17:10	Рабочие дни до с.Плужное	–	21	–	17,2	361,2	
5 рейс:	17:20	17:45	18:10	Ежедневно до с.Шаверки	Ежедневно до с.Шаверки	21	10	29	899,0	
ИТОГО:						105	30		3419,4	

Максимальное количество транспортных средств на Маршруте №102 «г. Краснослободск – д. Литва – с.Пригородное – с. Гумны – с.Плужное – с. Тенишево – с. Шаверки»: 2 ТС.

Объем работ за период с 18.11.2024 г. по 31.12.2024 г. составляет: 4894,4км.

Количество дней работы транспортных средств за период: 44 дня.

Количество рейсов за период: 194 рейсов.

Автобус малого класса – 1 единица;

Резервное количество транспортных средств не менее 1 единицы.

Утверждено
Глава Краснослободского
муниципального района
Республики Мордовия



А.В. Буйнов

«15» 10 2024 г.

ПАСПОРТ МАРШРУТ №103

**«г. Краснослободск – с.Заречное – д.Старое
Зубарево – п. Пеньково - п.Преображенский»**

Вид сообщения: пригородное.

Наименование перевозчика: _____.

Срок осуществления деятельности регулярных перевозок:

18.11.2024 г. – 31.12.2024 г.

Наименование маршрута: «г. Краснослободск – с.Заречное – д.Старое Зубарево – п.Пеньково - п.Преображенский»

Регистрационный номер в Реестре: №3

Порядковый номер: №103

Тариф: регулируемый.

Сезонность: круглогодично.

Дни перевозок на маршруте:

понедельник – пятница: 6 рейсов/в день.

суббота-воскресенье: 7 рейсов/в день.

Общая протяженность маршрута: 22,0 км

Движение в прямом направлении: 11,0 км

г.Краснослободск – с.Заречное = 4,4 км

с.Заречное – д.Старое Зубарево = 3,0 км

д.Старое Зубарево – п.Пеньково = 1,6 км

п.Пеньково – п.Преображенский = 2,0 км

Движение в обратном направлении: 11,0 км

п.Преображенский – п.Пеньково = 2,0 км

п.Пеньково – д.Старое Зубарево = 1,6 км

д.Старое Зубарево – с.Заречное = 3,0 км

с.Заречное – г.Краснослободск = 4,4 км

Улицы и автомобильные дороги: г.Краснослободск, Микрорайон-1, д.1А – г.Краснослободск, ул.Кирова – г.Краснослободск, ул.Ст.Разина – г.Краснослободск, ул.Калинина – г.Краснослободск, ул.Интернациональная – г.Краснослободск, ул.Интернациональная (АО «Объединение автовокзалов и автостанций» - Автовокзал г.Краснослободск) – д.Русские Полянки(М-5) – с.Заречное(М-5) – д.Старое Зубарево(М-5) – п.Пеньково (М-5) – п.Преображенский (М-5) – п.Преображенский – г.Краснослободск, Микрорайон-3.

Промежуточные остановочные пункты: г.Краснослободск, Микрорайон-1, д.1А – г.Краснослободск, ул.Кирова, д.34,35 – г.Краснослободск, ул.Кирова, д.76 – г.Краснослободск, ул.Калинина (РДК) – г.Краснослободск, ул.Интернациональная, д.67 – г.Краснослободск, ул.Интернациональная (АО «Объединение автовокзалов и автостанций» - г.Краснослободск, ул.Интернациональная, д.120 – д.Русские Полянки- с.Заречное – д.Старое Зубарево – п.Пеньково – п.Преображенский.

Дата установления маршрута и основание: _____

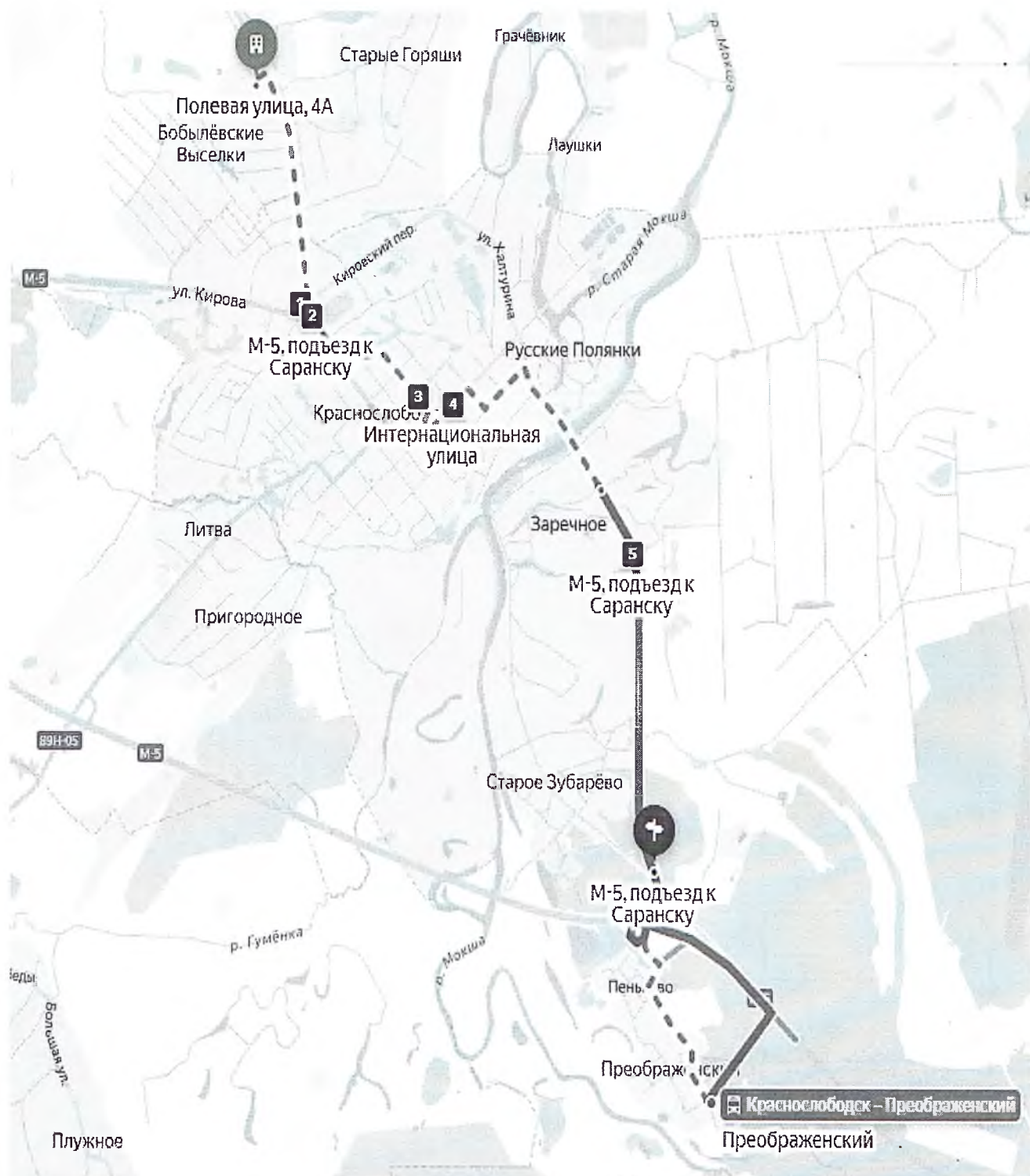
Дата отмены маршрута и основание: _____

Описание изменений на маршруте:

Временные изменения на маршруте (уменьшение протяженности, введение объездов, прекращение движения)	Дата изменения	Причина изменения

Схема движения на Маршруте №103:

«г. Краснослободск – с.Заречное – д.Старое Зубарево – п.Пеньково - п.Преображенский»



СТОИМОСТЬ ПРОЕЗДА НА МАРШРУТЕ №103:

«г. Краснослободск – с.Заречное – д.Старое Зубарево – п.Пеньково - п.Преображенский»

(В соответствии с Постановлением администрации Краснослободского муниципального района Республики Мордовия от 09.11.2022 г. № 417 «Об утверждении установления регулируемых тарифов на перевозки пассажиров и багажа автомобильным транспортом и городским наземным электрическим транспортом по муниципальным маршрутам регулярных перевозок на 2023 – 2025 годы на территории Краснослободского муниципального района Республики Мордовия»: стоимость перевозок составляет 3,67 руб./км; стоимость провоза одного места багажа 21,09 руб.)

Населенный пункт:	Расстояние:	Стоимость проезда:
г.Краснослободск	—	20,00 руб.
г.Краснослободск – с.Заречное	4,4 км	20,00 руб.
г.Краснослободск – д.Старое Зубарево	7,4 км	27,00 руб.
Краснослободск – п.Пеньково	9 км	33,00 руб.
Краснослободск –п.Преображенский	11 км	40,00 руб.

РАСПИСАНИЕ ДВИЖЕНИЯ АВТОБУСА НА МАРШРУТЕ №103:

«г. Краснослободск – с.Заречное – д.Старое Зубарево – п.Пеньково - п.Преображенский»

РАБОЧИЕ ДНИ В ПЕРИОД 18.11.2024 Г. – 28.12.2024 Г.:

Маршрут №103	Движение в прямом направлении	Движение в обратном направлении	Движение в прямом направлении	Движение в обратном направлении	Движение в прямом направлении	Движение в обратном направлении	Движение в прямом направлении	Движение в обратном направлении	Движение в прямом направлении	Движение в обратном направлении	Движение в прямом направлении	Движение в обратном направлении
	1 РЕЙС:		2 РЕЙС:		3 РЕЙС:		4 РЕЙС:		5 РЕЙС:		6 РЕЙС:	
Остановочные пункты:	1 РЕЙС:		2 РЕЙС:		3 РЕЙС:		4 РЕЙС:		5 РЕЙС:		6 РЕЙС:	
1. г. Краснослободск, Микрорайон-1, д.1А	07:00		07:40		08:20		14:10		15:10		17:20	
2. г. Краснослободск, ул. Кирова, д.34,35	07:01		07:41		08:21		14:11		15:11		17:21	
3. г. Краснослободск, ул. Кирова, д.76	07:02		07:42		08:22		14:12		15:12		17:22	
4. г. Краснослободск, ул. Калинина, (РДК)	07:04		07:44		08:24		14:14		15:14		17:24	
5. г. Краснослободск, улица Интернациональная, д.67	07:05		07:45		08:25		14:15		15:15		17:25	
6. г. Краснослободск, улица Интернациональная, д.120	07:06		07:46		08:26		14:16		15:16		17:26	
7. д. Русские Полянки	07:07		07:47		08:27		14:17		15:17		17:27	
8. с. Заречное	07:09		07:49		08:29		14:19		15:19		17:29	
9. д. Старое Зубарево	07:12		07:52		08:32		14:22		15:22		17:32	
10. п. Пеньково	07:13		07:53		08:33		14:23		15:23		17:33	
11. п. Преображенский	07:20	07:20	08:00	08:00	08:40	08:40	14:30	14:30	15:30	15:30	17:40	17:40
12. г. Краснослободск, Микрорайон-3		07:40		08:20		09:00		14:50		15:50		18:00

РАСПИСАНИЕ ДВИЖЕНИЯ АВТОБУСА НА МАРШРУТЕ №103:

«г. Краснослободск – с.Заречное – д.Старое Зубарево – п.Пеньково - п.Преображенский»

ВЫХОДНЫЕ ДНИ В ПЕРИОД 18.11.2024 Г. – 27.12.2024 Г.:

Маршрут №103	Движение в прямом направлении	Движение в обратном направлении	Движение в прямом направлении	Движение в обратном направлении	Движение в прямом направлении	Движение в обратном направлении	Движение в прямом направлении	Движение в обратном направлении	Движение в прямом направлении	Движение в обратном направлении	Движение в прямом направлении	Движение в обратном направлении	Движение в прямом направлении	Движение в обратном направлении
	1 РЕИС:		2 РЕИС:		3 РЕИС:		4 РЕИС:		5 РЕИС:		6 РЕИС:		7 РЕИС:	
Остановочные пункты:														
1. г. Краснослободск, Микрорайон-1, д.1А	07:00		07:40		08:20		13:00		15:10		16:10		17:20	
2. г. Краснослободск, ул. Кирова, д.34,35	07:01		07:41		08:21		13:01		15:11		16:11		17:21	
3. г. Краснослободск, ул. Кирова, д.76	07:02		07:42		08:22		13:02		15:12		16:12		17:22	
4. г. Краснослободск, ул. Калинина, (РДК)	07:04		07:44		08:24		13:04		15:14		16:14		17:24	
5. г. Краснослободск, улица Интернациональная, д.67	07:05		07:45		08:25		13:05		15:15		16:15		17:25	
6. г. Краснослободск, улица Интернациональная, д.120	07:06		07:46		08:26		13:06		15:16		16:16		17:26	
7. д. Русские Полянки	07:07		07:47		08:27		13:07		15:17		16:17		17:27	
8. с. Заречное	07:09		07:49		08:29		13:09		15:19		16:19		17:29	
9. д. Старое Зубарево	07:12		07:52		08:32		13:12		15:22		16:22		17:32	
10. п. Пеньково	07:13		07:53		08:33		13:13		15:23		16:23		17:33	
11. п. Преображенский	07:20	07:20	08:00	08:00	08:40	08:40	13:20	13:20	15:30	15:30	16:30	16:30	17:40	17:40
12. г. Краснослободск, Микрорайон-3		07:40		08:20		09:00		13:40		15:50		16:50		18:00

РАСПИСАНИЕ ДВИЖЕНИЯ АВТОБУСА НА МАРШРУТЕ №103:

«г. Краснослободск – с.Заречное – д.Старое Зубарево – п.Пеньково - п.Преображенский»

ВЫХОДНЫЕ ДНИ В ПЕРИОД 29.12.2024 Г. – 31.12.2024 Г.:

Маршрут №103	Движение в прямом направлении	Движение в обратном направлении	Движение в прямом направлении	Движение в обратном направлении	Движение в прямом направлении	Движение в обратном направлении	Движение в прямом направлении	Движение в обратном направлении	Движение в прямом направлении	Движение в обратном направлении
	1 РЕЙС:		2 РЕЙС:		3 РЕЙС:		4 РЕЙС:		5 РЕЙС:	
1. г. Краснослободск, Микрорайон-1, д.1А	07:00		08:20		13:00		16:10		17:20	
2. г. Краснослободск, ул. Кирова, д.34,35	07:01		08:21		13:01		16:11		17:21	
3. г. Краснослободск, ул. Кирова, д.76	07:02		08:22		13:02		16:12		17:22	
4. г. Краснослободск, ул. Калинина, (РДК)	07:04		08:24		13:04		16:14		17:24	
5. г. Краснослободск, улица Интернациональная, д.67	07:05		08:25		13:05		16:15		17:25	
6. г. Краснослободск, улица Интернациональная, д.120	07:06		08:26		13:06		16:16		17:26	
7. д. Русские Полянки	07:07		08:27		13:07		16:17		17:27	
8. с. Заречное	07:09		08:29		13:09		16:19		17:29	
9. д. Старое Зубарево	07:12		08:32		13:12		16:22		17:32	
10. п. Пеньково	07:13		08:33		13:13		16:23		17:33	
11. п. Преображенский	07:20	07:20	08:40	08:40	13:20	13:20	16:30	16:30	17:40	17:40
12. г. Краснослободск, Микрорайон-3		07:40		09:00		13:40		16:50		18:00

ГРАФИКИ ДВИЖЕНИЯ ТРАНСПОРТНЫХ СРЕДСТВ ЗА ПЕРИОД 18.11.2024 Г. – 30.11.2024 Г. ПО МАРШРУТУ №103:
«г. Краснослободск – с.Заречное – д.Старое Зубарево – п.Пеньково - п.Преображенский»

Маршрут №103	Расписание движения автобуса:			Дни отправки:		Количество рейсов:		Протяженность маршрутов:	Пробег на маршруте по расписанию:	Остановочные пункты:
	Движение в прямом направлении	Движение в обратном направлении	Окончание движения	рабочие дни бр/день	выходные дни 7р/день	В рабочие дни	В выходные дни	км	км	
1 рейс:	07:00	07:20	07:40	Ежедневно	Ежедневно	10	3	22	286,0	г.Краснослободск- с.Заречное – д.Старое Зубарево – п.Пеньково- п.Преображенский
2 рейс:	07:40	08:00	08:20	Ежедневно	Ежедневно	10	3	22	286,0	
3 рейс:	08:20	08:40	09:10	Ежедневно	Ежедневно	10	3	22	286,0	
4 рейс:	13:00	13:20	13:40	-	Ежедневно	10	3	22	286,0	
4 рейс:	14:10	14:30	15:00	Ежедневно	-					
5 рейс:	15:10	15:30	16:00	Ежедневно	Ежедневно	10	3	22	286,0	
6 рейс:	16:10	16:30	17:00	-	Ежедневно	0	3	22	66,0	
7 рейс:	17:20	17:40	18:00	Ежедневно	Ежедневно	10	3	22	286,0	
ИТОГО:						60	21	22	1782,0	

ГРАФИКИ ДВИЖЕНИЯ ТРАНСПОРТНЫХ СРЕДСТВ ЗА ПЕРИОД 01.12.2024 Г. – 28.12.2024 Г. ПО МАРШРУТУ №103:
«г. Краснослободск – с.Заречное – д.Старое Зубарево – п.Пеньково - п.Преображенский»

Маршрут №103	Расписание движения автобуса:			Дни отправки:		Количество рейсов:		Протяженность маршрутов:	Пробег на маршруте по расписанию:	Остановочные пункты:
	Движение в прямом направлении	Движение в обратном направлении	Окончание движения	рабочие дни бр/день	выходные дни 7р/день	В рабочие дни	В выходные дни	км	км	
1 рейс:	07:00	07:20	07:40	Ежедневно	Ежедневно	21	7	22	616,0	г.Краснослободск- с.Заречное – д.Старое Зубарево –
2 рейс:	07:40	08:00	08:20	Ежедневно	Ежедневно	21	7	22	616,0	
3 рейс:	08:20	08:40	09:10	Ежедневно	Ежедневно	21	7	22	616,0	

4 рейс:	13:00	13:20	13:40	-	Ежедневно	21	7	22	616,0	п.Пеньково- п.Преображенский
4 рейс:	14:10	14:30	15:00	Ежедневно	-					
5 рейс:	15:10	15:30	16:00	Ежедневно	Ежедневно	21	7	22	616,0	
6 рейс:	16:10	16:30	17:00	-	Ежедневно	0	7	22	154,0	
7 рейс:	17:20	17:40	18:00	Ежедневно	Ежедневно	21	7	22	616,0	
ИТОГО:						126	49	22	3850,0	

ГРАФИКИ ДВИЖЕНИЯ ТРАНСПОРТНЫХ СРЕДСТВ ЗА ПЕРИОД 29.12.2024 Г. – 31.12.2024 Г. ПО МАРШРУТУ №103:
«г. Краснослободск – с.Заречное – д.Старое Зубарево – п.Пеньково - п.Преображенский»

Маршрут №103	Расписание движения автобуса:			Дни отправки:		Количество рейсов:		Протяженность маршрутов:	Пробег на маршруте по расписанию:	Остановочные пункты:
	Движение в прямом направлении	Движение в обратном направлении	Окончание движения	рабочие дни бр/день	выходные дни 7р/день	В рабочие дни	В выходные дни	км	км	
1 рейс:	07:00	07:20	07:40	Ежедневно	Ежедневно	0	3	22	66,00	г.Краснослободск- с.Заречное – д.Старое Зубарево – п.Пеньково- п.Преображенский
2 рейс:	07:40	08:00	08:20	Ежедневно	Ежедневно	0	0	22	0	
3 рейс:	08:20	08:40	09:10	Ежедневно	Ежедневно	0	3	22	66,0	
4 рейс:	13:00	13:20	13:40	-	Ежедневно	0	3	22	66,0	
4 рейс:	14:10	14:30	15:00	Ежедневно	-					
5 рейс:	15:10	15:30	16:00	Ежедневно	Ежедневно	0	0	22	0	
6 рейс:	16:10	16:30	17:00	-	Ежедневно	0	3	22	66,0	
7 рейс:	17:20	17:40	18:00	Ежедневно	Ежедневно	0	3	22	66,0	
ИТОГО:						0	15	22	330,0	

Максимальное количество транспортных средств на Маршруте №103 «г.Краснослободск – с.Заречное – д.Старое Зубарево – п.Пеньково - п.Преображенский» – 2 ТС.

Объем работ за период с 18.11.2024 г. по 31.12.2024 г. составляет: 5962,00 км.

Количество дней работы транспортных средств за период: 44 дня.

Количество рейсов за период: 271 рейс.

Автобус малого класса – 1 единица;

Резервное количество транспортных средств не менее 1 единицы.

Утверждено

Глава Краснослободского

муниципального района

Республики Мордовия

А.В. Буйнов



«15» 10 2024 г.

ПАСПОРТ МАРШРУТ №104

**«г. Краснослободск – с.Куликово –
с. Слободские Дубровки – с.Куликово –
с.Заберезово – д.Синяково»**

Вид сообщения: пригородное.

Наименование перевозчика: _____.

Срок осуществления деятельности регулярных перевозок:

18.11.2024 г. – 31.12.2024 г.

Наименование: «г. Краснослободск – с.Куликово – с. Слободские Дубровки – с.Куликово – с.Заберезово – д.Синяково»

Регистрационный номер в Реестре: №4

Порядковый номер: №104

Тариф: регулируемый.

Сезонность: круглогодично.

Дни перевозок по маршруту №104:

Понедельник: 2 рейса/в день.

Общая протяженность маршрута: 50,8 км

Движение в прямом направлении: 23 км

г.Краснослободск – с.Куликово = 11 км

с.Куликово – с.Слободские Дубровки = 12 км

Движение в обратном направлении: 27,8 км

с.Слободские Дубровки – с.Куликово = 12 км

с.Куликово - с.Заберезово = 6,2 км

с.Заберезово – д.Синяково – г.Краснослободск = 9,6 км

Улицы и автомобильные дороги: г.Краснослободск, Микрорайон-1,д.1А - г.Краснослободск, ул.Кирова - г.Краснослободск, пер.Кировский(М-5) – с.Куликово, ул.Центральная – с.Слободские Дубровки, ул.Московская – с.Слободские Дубровки, ул.Пушкинская – с.Куликово, ул.Центральная – с.Заберезово, ул.Коммунистическая – д.Синяково(М-5).

Промежуточные остановочные пункты: г.Краснослободск, Микрорайон-1,д.1А г.Краснослободск, пер.Кировский – с.Куликово – с.Слободские Дубровки – с.Куликово – с.Заберезово – д.Синяково.

Дата установления маршрута и основание: _____

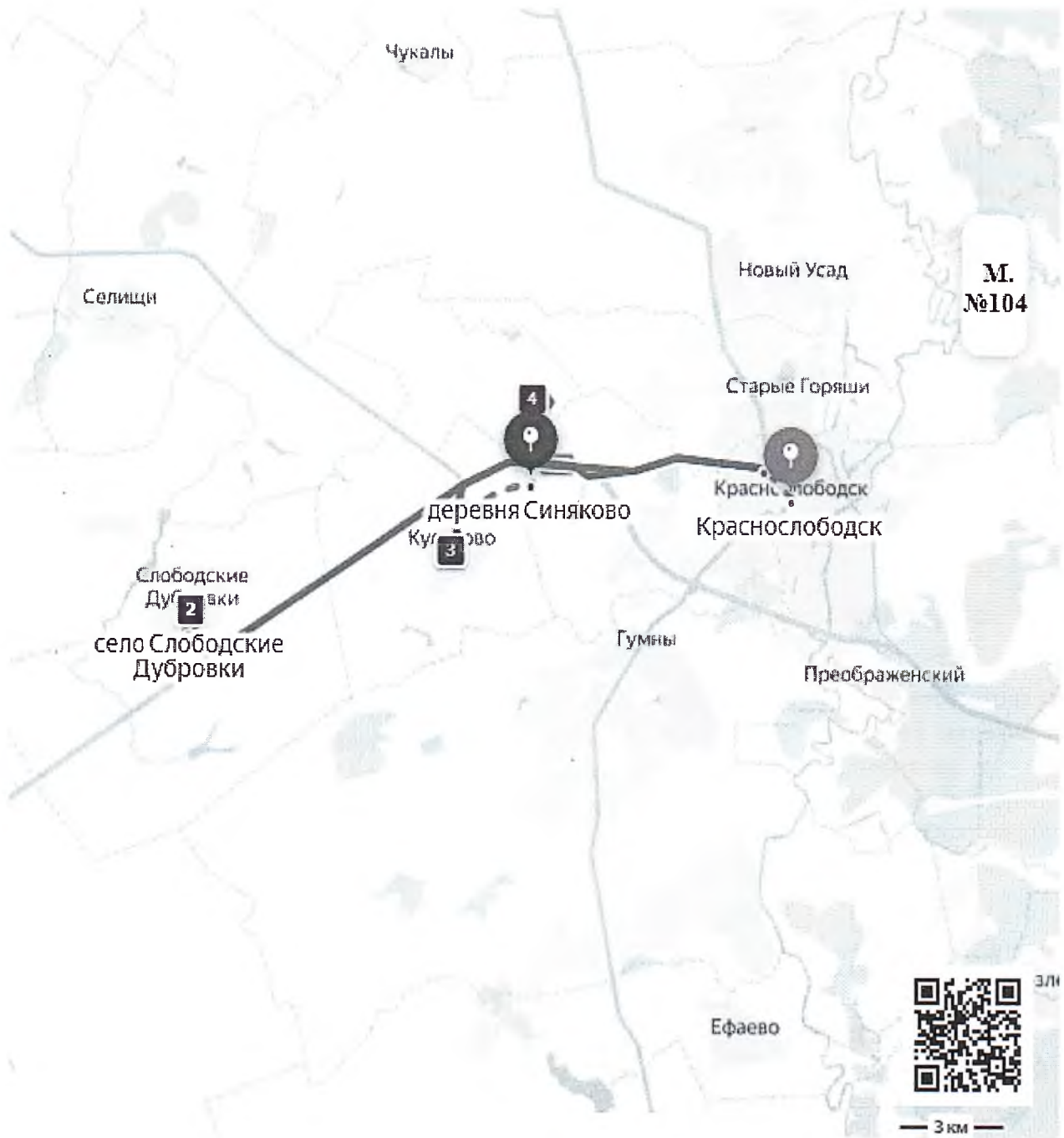
Дата отмены маршрута и основание: _____

Описание изменений на маршруте:

Временные изменения на маршруте (уменьшение протяженности, введение объездов, прекращение движения)	Дата изменения	Причина изменения

Схема движения на Маршруте №104:

«г. Краснослободск – с.Куликово – с. Слободские Дубровки – с.Куликово – с.Заберезово – д.Синяково»:



РАСПИСАНИЕ ДВИЖЕНИЯ АВТОБУСА НА МАРШРУТЕ №104:

«г. Краснослободск – с.Куликово - с. Слободские Дубровки – с.Куликово – с.Заберезово – д.Синяково»:

В ПЕРИОД 18.11.2024 Г. – 31.12.2024 Г.:

Остановочные пункты:	Расписание движения:	Расписание движения:	Расписание движения:	Расписание движения:
	в прямом направлении	в обратном направлении	в прямом направлении	в обратном направлении
	ПОНЕДЕЛЬНИК:			
	1 рейс:		2 рейс:	
1.г.Краснослободск, Микр-1,д.1А	07:40		12:05	
2. с. Куликово	07:55		12:20	
2. с.Слободские Дубровки	08:10		12:35	
3. с.Куликово	08:25	08:25	12:50	12:50
3. с.Заберезово		08:35		13:00
Прибытие в г.Краснослободск		08:45		13:10

***30.12.2024 г. – согласно графика движения на маршруте.**

СТОИМОСТЬ ПРОЕЗДА НА МАРШРУТЕ №104:

«г. Краснослободск – с.Куликово - с. Слободские Дубровки – с.Куликово – с.Заберезово – д.Синяково»

(В соответствии с Постановлением администрации Краснослободского муниципального района Республики Мордовия от 09.11.2022 г. № 417 «Об утверждении установления регулируемых тарифов на перевозки пассажиров и багажа автомобильным транспортом и городским наземным электрическим транспортом по муниципальным маршрутам регулярных перевозок на 2023 – 2025 годы на территории Краснослободского муниципального района Республики Мордовия»: стоимость перевозок составляет 3,67 руб./км; стоимость провоза одного места багажа 21,09 руб.)

Населенный пункт:	Расстояние:	Стоимость проезда:
Краснослободск – с.Куликово	11 км	40,00 руб.
с.Куликово – с.Слободские Дубровки	12 км	44,00 руб.
г.Краснослободск – с.Слободские Дубровки	20 км	73,00 руб.
г.Краснослободск – с.Заберезово	9,6 км	35,00 руб.
Краснослободск – д.Синяково	8 км	29,00 руб.

ГРАФИКИ ДВИЖЕНИЯ ТРАНСПОРТНЫХ СРЕДСТВ ЗА ПЕРИОД 18.11.2024 Г. – 30.11.2024 Г. ПО МАРШРУТУ №104:

«г. Краснослободск – с.Куликово – с. Слободские Дубровки – с.Куликово – с.Заберезово – д.Синяково»:

Маршрут №104	Расписание движения автобуса:			Дни отправки:		Количество рейсов:		Протяженность маршрутов:	Пробег на маршруте по расписанию:	Остановочные пункты:
	Движение в прямом направлении	Движение в обратном направлении	Окончание движения	рабочие дни	выходные дни	В рабочие дни	В выходные дни	км	км	
1 рейс:	07:40	08:25	08:45	Пн (2 р/день)	0	2	0	50,8	203,2	г.Краснослободск-с.Куликово-с.Слободские Дубровки-с.Куликово-д.Синяково-с.Заберезово
2 рейс:	12:05	12:50	13:10			2	0			

ГРАФИКИ ДВИЖЕНИЯ ТРАНСПОРТНЫХ СРЕДСТВ ЗА ПЕРИОД 01.12.2024 Г. – 31.12.2024 Г. ПО МАРШРУТУ №104:

«г. Краснослободск – с.Куликово – с. Слободские Дубровки – с.Куликово – с.Заберезово – д.Синяково»:

Маршрут №104	Расписание движения автобуса:			Дни отправки:		Количество рейсов:		Протяженность маршрутов:	Пробег на маршруте по расписанию:	Остановочные пункты:
	Движение в прямом направлении	Движение в обратном направлении	Окончание движения	рабочие дни	выходные дни	В рабочие дни	В выходные дни	км	км	
1 рейс:	07:40	08:25	08:45	Пн (2 р/день)	0	4	1	50,8	508,0	г.Краснослободск-с.Куликово-с.Слободские Дубровки-с.Куликово-д.Синяково-с.Заберезово
2 рейс:	12:05	12:50	13:10			4	1			

Максимальное количество транспортных средств на Маршруте №104 «г. Краснослободск – с.Куликово – с. Слободские Дубровки – с.Куликово – с.Заберезово – д.Синяково»:

Объем работ за период с 18.11.2024 г. по 31.12.2024 г. составляет: 711,2 км.

Количество дней работы транспортных средств за период: 7 дней.

Количество рейсов за период: 14 рейсов.

Автобус малого класса – 1 единица;

Резервное количество транспортных средств не менее 1 единицы.

Утверждено

Глава Краснослободского

Муниципального района

Республики Мордовия

А.В. Буйнов



«15» 10 20 24 г.

ПАСПОРТ МАРШРУТ №105

**«г. Краснослободск – с.Новая Карьга – с.Старая
Рябка – д.Шапкино»**

Вид сообщения: пригородное.

Наименование перевозчика: _____.

Срок осуществления деятельности регулярных перевозок:

18.11.2024 г. – 31.12.2025 г.

Наименование маршрута: «г. Краснослободск – с.Новая Карьга – с.Старая Рябка – д.Шапкино»

Регистрационный номер в Реестре: №5

Порядковый номер: №105

Тариф: регулируемый.

Сезонность: круглогодично.

Дни перевозок на маршруте:

Понедельник-пятница (рабочие дни): 2 рейса/в день

Общая протяженность маршрута: 56 км

Движение в прямом направлении: 35 км

г.Краснослободск – с.Новая Карьга = 20 км

с.Новая Карьга – с.Старая Рябка = 12 км

с.Старая Рябка – д.Шапкино = 3 км

Движение в обратном направлении: 21 км

д.Шапкино – с.Старая Рябка = 3 км

с.Старая Рябка – г.Краснослободск = 18 км

Улицы и автомобильные дороги: г.Краснослободск, Микрорайон-1,д.1А – г.Краснослободск, ул.Кирова – г.Краснослободск, ул.Ст.Разина – г.Краснослободск, ул.Калинина – г.Краснослободск, ул.Интернациональная – г.Краснослободск, ул.Интернациональная (АО «Объединение автовокзалов и автостанций» - Автовокзал г.Краснослободск) – д.Русские Полянки(М-5) – с.Заречное(М-5) – д.Старое Зубарево(М-5) – п.Преображенский (М-5) – с.Новая Карьга, пл.Центральная – д.Шапкино – с.Старая Рябка.

Промежуточные остановочные пункты: г.Краснослободск, Микрорайон-1,д.1А – г.Краснослободск, ул.Кирова,д.34,35– г.Краснослободск, ул.Кирова,д.76 – г.Краснослободск, ул.Калинина(РДК) – г.Краснослободск, ул.Интернациональная,д.67 – г.Краснослободск, ул.Интернациональная (АО «Объединение автовокзалов и автостанций» - Автовокзал г.Краснослободск) – г.Краснослободск,ул.Интернациональная,д.120 – д.Русские Полянки – с.Заречное – д.Старое Зубарево – п.Преображенский – с.Новая Карьга,пл.Центральная – д.Шапкино – с.Старая Рябка.

Дата установления маршрута и основание: _____

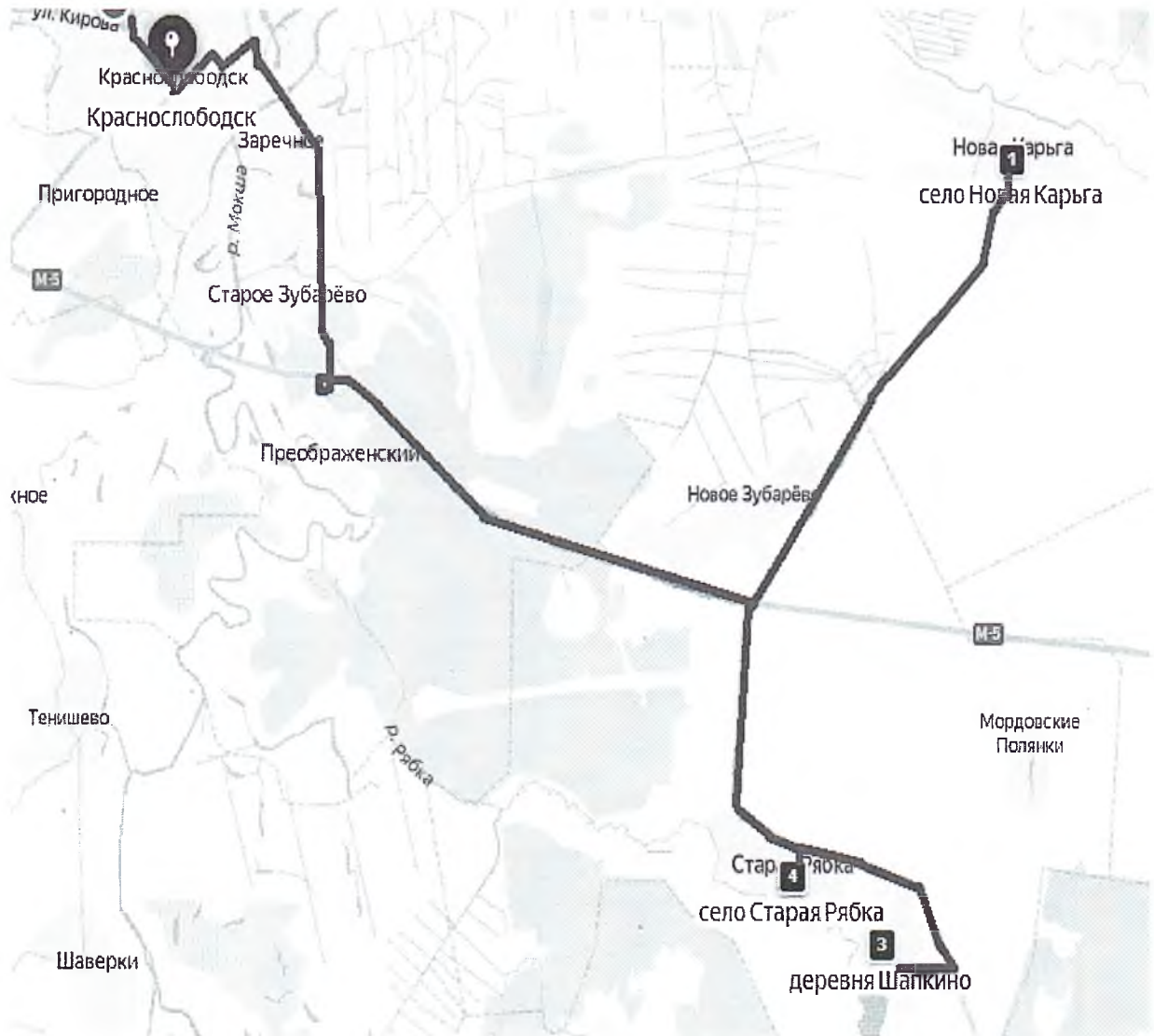
Дата отмены маршрута и основание: _____

Описание изменений на маршруте:

Временные изменения на маршруте (уменьшение протяженности, введение объездов, прекращение движения)	Дата изменения	Причина изменения

Схема движения на Маршруте №105:

«г. Краснослободск – с.Новая Карьга – с.Старая Рябка – д.Шапкино»



РАСПИСАНИЕ ДВИЖЕНИЯ АВТОБУСА НА МАРШРУТЕ №105:

«г. Краснослободск – с.Новая Карьга – с.Старая Рябка – д.Шапкино»:

В ПЕРИОД 18.11.2024 Г. – 28.12.2024 Г.:

	Расписание движения:	Расписание движения:	Расписание движения:	Расписание движения:
	в прямом направлении	в обратном направлении	в прямом направлении	в обратном направлении
	ПОНЕДЕЛЬНИК - ПЯТНИЦА			
	1 РЕЙС:		2 РЕЙС:	
1. г.Краснослободск, Микрорайон-1,д.1А	07:25		12:45	
2. г.Краснослободск, ул.Кирова, д.34,35	07:26		12:46	
3. г.Краснослободск, ул.Кирова,д.76	07:27		12:47	
4. г.Краснослободск, ул.Калинина, (РДК)	07:29		12:49	
5. г.Краснослободск, ул.Интернациональная,д.67	07:30		12:50	
6. г.Краснослободск, ул.Интернациональная,д.120	07:31		12:51	
7. д.Русские Полянки	07:33		12:53	
7. с.Заречное	07:35		12:55	
8. д.Ст.Зубарево	07:38		12:58	
9. п.Пеньково	07:39		12:59	
10. п.Преображенский	07:40		13:00	
11. с.Новая Карьга	07:55		13:15	
12. д.Шапкино	08:10		13:30	
13. с.Старая Рябка	08:15	08:15	13:35	13:40
14. п.Преображенский		08:27		13:52
15. п.Пеньково		08:29		13:54
16. д.Старое Зубарево		08:30		13:55
16. с.Заречное		08:33		13:58
17. д.Русские Полянки		08:35		14:00
Прибытие в г.Краснослободск		08:40		14:05

СТОИМОСТЬ ПРОЕЗДА НА МАРШРУТЕ №105:

«г. Краснослободск – с.Новая Карьга – с.Старая Рябка – д.Шапкино»:

(В соответствии с Постановлением администрации Краснослободского муниципального района Республики Мордовия от 09.11.2022 г. № 417 «Об утверждении установления регулируемых тарифов на перевозки пассажиров и багажа автомобильным транспортом и городским наземным электрическим транспортом по муниципальным маршрутам регулярных перевозок на 2023 – 2025 годы на территории Краснослободского муниципального района Республики Мордовия»: стоимость перевозок составляет 3,67 руб./км; стоимость провоза одного места багажа 21,09 руб.)

Населенный пункт:	Расстояние:	Стоимость проезда:
г.Краснослободск	_____	20,00 руб.
г.Краснослободск – с.Заречное	4,4 км	20,00 руб.
г.Краснослободск – д.Старое Зубарево	7,4 км	27,00 руб.
г.Краснослободск – п.Пеньково	9 км	33,00 руб.
г.Краснослободск – п.Преображенский (без заезда)	9,5 км	35,00 руб.
г.Краснослободск – с.Новая Карьга	20 км	73,00 руб.
с.Новая Карьга – с.Старая Рябка	11,7 км	43,00 руб.
д.Шапкино – с.Старая Рябка	3 км	11,00 руб.
г.Краснослободск – с.Старая Рябка	18 км	66,00 руб.
г.Краснослободск – д.Шапкино	21 км	77,00 руб.

ГРАФИКИ ДВИЖЕНИЯ ТРАНСПОРТНЫХ СРЕДСТВ ЗА ПЕРИОД 18.11.2024 Г. – 30.11.2024 Г. ПО МАРШРУТУ №105:

«г. Краснослободск – с.Новая Карьга – с.Старая Рябка – д.Шапкино»:

Маршрут №105	Расписание движения автобуса:			Дни отправки:		Количество рейсов:		Протяженность маршрутов:	Пробег на маршруте по расписанию:	Остановочные пункты:
	Движение в прямом направлении	Движение в обратном направлении	Окончание движения	рабочие дни	выходные дни	В рабочие дни	В выходные дни	км	км	
1 рейс:	07:25	08:15	08:40	Пн – Пт (2 р/день)	0	20	0	56	1120,00	г.Краснослободск – д.Русские Полянки – с.Заречное- д.Старое Зубарево – п.Преображенский – с.Новая Карьга – с.Старая Рябка – д.Шапкино
2 рейс:	12:45	13:40	14:05							

ГРАФИКИ ДВИЖЕНИЯ ТРАНСПОРТНЫХ СРЕДСТВ ЗА ПЕРИОД 01.12.2024 Г. – 28.12.2024 Г. ПО МАРШРУТУ №105:

«г. Краснослободск – с.Новая Карьга – с.Старая Рябка – д.Шапкино»:

Маршрут №105	Расписание движения автобуса:			Дни отправки:		Количество рейсов:		Протяженность маршрутов:	Пробег на маршруте по расписанию:	Остановочные пункты:
	Движение в прямом направлении	Движение в обратном направлении	Окончание движения	рабочие дни	выходные дни	В рабочие дни	В выходные дни	км	км	
1 рейс:	07:25	08:15	08:40	Пн – Пт (2 р/день)	0	42	0	56	2352,0	г.Краснослободск – д.Русские Полянки – с.Заречное- д.Старое Зубарево – п.Преображенский – с.Новая Карьга – с.Старая Рябка – д.Шапкино
2 рейс:	12:45	13:40	14:05							

Максимальное количество транспортных средств на Маршруте №105 «г. Краснослободск – с.Новая Карьга – с.Старая Рябка – д.Шапкино»:

Объем работ за период с 18.11.2024 г. по 28.12.2024 г. составляет: 3472,0 км.

Количество дней работы транспортных средств за период: 31 день.

Количество рейсов за период: 62 рейса.

Автобус малого класса – 1 единица;

Резервное количество транспортных средств не менее 1 единицы.

Утверждено

Глава Краснослободского

Муниципального района

Республики Мордовия

А.В. Буйнов



«15» 10 20 24 г.

ПАСПОРТ МАРШРУТ №106

**«г. Краснослободск – с.Селищи – с.Мордовские Парки –
с.Краснополе – д.Зиновские Выселки»**

Вид сообщения: пригородное.

Наименование перевозчика: _____.

Срок осуществления деятельности регулярных перевозок:

18.11.2024 г. – 31.12.2024 г.

Наименование: «г. Краснослободск – с.Селищи – с.Мордовские Парки- с.Краснополье – д.Зиновские Выселки»

Регистрационный номер в Реестре: №6

Порядковый номер: №106

Тариф: регулируемый.

Сезонность: круглогодично.

Дни перевозок на маршруте:

Вторник: 2 рейса/в день

Общая протяженность маршрута: 66 км

Движение в прямом направлении: 40 км

г.Краснослободск – с.Селищи = 22,4 км

с.Селищи – с.Краснополье = 14,5 км

с.Мордовские Парки – с.Краснополье = 3,1 км

Движение в обратном направлении: 26 км

с.Мордовские Парки – с.Краснополье = 3,1 км

с.Краснополье – д.Зиновские Выселки = 5,2 км

д.Зиновские Выселки – г.Краснослободск = 17,7 км

Улицы и автомобильные дороги: г.Краснослободск, Микрорайон-1,д.1А - г.Краснослободск, ул.Кирова - г.Краснослободск,пер.Кировский(М-5) – с.Селищи(89Н-07) – с.Селищи - с.Мордовские Парки – с.Краснополье – д.Зиновские Выселки.

Промежуточные остановочные пункты: г.Краснослободск, Микрорайон-1,д.1А
г.Краснослободск,пер.Кировский – с.Селищи - с.Мордовские Парки – с.Краснополье – д.Зиновские Выселки.

Дата установления маршрута и основание: _____

Дата отмены маршрута и основание: _____

Описание изменений на маршруте:

Временные изменения на маршруте (уменьшение протяженности, введение объездов, прекращение движения)	Дата изменения	Причина изменения

Схема движения на Маршруте №106:

«г. Краснослободск – с.Селищи – с.Мордовские Парки- с.Краснополье – д.Зиновские Выселки»



РАСПИСАНИЕ ДВИЖЕНИЯ АВТОБУСА НА МАРШРУТЕ №106:

«г. Краснослободск – с.Селищи – с.Мордовские Парки- с.Краснополье – д.Зиновские Выселки»

В ПЕРИОД 18.11.2024 г. – 28.12.2024 Г.:

Остановочные пункты:	Расписание движения:	Расписание движения:	Расписание движения:	Расписание движения:
	в прямом направлении	в обратном направлении	в прямом направлении	в обратном направлении
	ВТОРНИК:			
	1 РЕЙС:		2 РЕЙС:	
1. г.Краснослободск, Микрорайон-1, д.1А	07:40		14:15	
2. г.Краснослободск, пер.Кировский	07:42		14:17	
3. с.Селищи	08:05		14:40	
4. с.Краснополье	08:25		15:00	
5. с.Мордовские Парки	08:30	08:30	15:05	15:05
6. с.Краснополье		08:35		15:10
7. д.Зиновские Выселки		08:40		15:15
Прибытие в г.Краснослободск		09:05		15:40

СТОИМОСТЬ ПРОЕЗДА НА МАРШРУТЕ №106:

(В соответствии с Постановлением администрации Краснослободского муниципального района Республики Мордовия от 09.11.2022 г. № 417 «Об утверждении установления регулируемых тарифов на перевозки пассажиров и багажа автомобильным транспортом и городским наземным электрическим транспортом по муниципальным маршрутам регулярных перевозок на 2023 – 2025 годы на территории Краснослободского муниципального района Республики Мордовия»: стоимость перевозок составляет 3,67 руб./км; стоимость провоза одного места багажа 21,09 руб.)

Населенный пункт:	Расстояние:	Стоимость проезда:
г.Краснослободск – с.Селищи	22,4 км	82,00 руб.
с.Селищи – с.Краснополье	14,5 км	53,00 руб.
с.Селищи – с.Мордовские Парки	17,6 км	65,00 руб.
с.Краснополье – с.Мордовские Парки	3,1 км	11,00 руб.
с.Мордовские Парки – д.Зиновские Выселки	8,3 км	30,00 руб.
с.Мордовские Парки – г.Краснослободск	26 км	95,00 руб.
д.Зиновские Выселки – г.Краснослободск	17,7 км	65,00 руб.

ГРАФИКИ ДВИЖЕНИЯ ТРАНСПОРТНЫХ СРЕДСТВ ЗА ПЕРИОД 18.11.2024 Г. – 30.11.2024 Г. ПО МАРШРУТУ №106:

«г. Краснослободск – с.Селищи – с.Мордовские Парки- с.Краснополье – д.Зиновские Выселки»

Маршрут №106	Расписание движения автобуса:			Дни отправки:		Количество рейсов:		Протяженность маршрутов:	Пробег на маршруте по расписанию:	Остановочные пункты:
	Движение в прямом направлении	Движение в обратном направлении	Окончание движения	рабочие дни	выходные дни	В рабочие дни	В выходные дни	км	км	
1 рейс:	08:40	09:30	10:05	ВТ (2 р/день)	0	4	0	66	264,00	г.Краснослободск – с.Селищи- с.Мордовские Парки – с.Краснополье – д.Зиновские Выселки
2 рейс:	14:15	15:05	15:40							

ГРАФИКИ ДВИЖЕНИЯ ТРАНСПОРТНЫХ СРЕДСТВ ЗА ПЕРИОД 01.12.2024 Г. – 28.12.2024 Г. ПО МАРШРУТУ №106:

«г. Краснослободск – с.Селищи – с.Мордовские Парки- с.Краснополье – д.Зиновские Выселки»

Маршрут №106	Расписание движения автобуса:			Дни отправки:		Количество рейсов:		Протяженность маршрутов:	Пробег на маршруте по расписанию:	Остановочные пункты:
	Движение в прямом направлении	Движение в обратном направлении	Окончание движения	рабочие дни	выходные дни	В рабочие дни	В выходные дни	км	км	
1 рейс:	08:40	09:30	10:05	ВТ (2 р/день)	0	8	0	66	528,00	г.Краснослободск – с.Селищи- с.Мордовские Парки – с.Краснополье – д.Зиновские Выселки
2 рейс:	14:15	15:05	15:40							

Максимальное количество транспортных средств на Маршруте №106 «г. Краснослободск – с.Селищи – с.Мордовские Парки – с.Краснополье – д.Зиновские Выселки»:

Объем работ за период с 18.11.2024 г. по 31.12.2024 г. составляет: 792,0 км.

Количество дней работы транспортных средств за период: 6 дней.

Количество рейсов за период: 12 рейсов.

Автобус малого класса – 1 единица;

Резервное количество транспортных средств не менее 1 единиц

Утверждено

Глава Краснослободского

Муниципального района

Республики Мордовия

_____ А.В. Буйнов



«15» 10 20 24 г.

ПАСПОРТ МАРШРУТ №107

**«г. Краснослободск – с.Гумны – с.Зайцево –
с.Ефаево»**

Вид сообщения: пригородное.

Наименование перевозчика: _____.

Срок осуществления деятельности регулярных перевозок:

18.11.2024 г. – 31.12.2024 г.

· **Наименование:** «г. Краснослободск – с. Гумны – с. Зайцево – с. Ефаево»

Регистрационный номер в Реестре: №7

Порядковый номер: №107

· **Тариф:** регулируемый.

Сезонность: круглогодично.

Дни перевозок на маршруте:

Среда: 2 рейса/в день.

Общая протяженность маршрута: 55,7 км

Движение в прямом направлении: 36,4 км

г.Краснослободск – д.Литва = 1,5 км

д.Литва – с.Пригородное = 0,8 км

с.Пригородное – с.Гумны = 4,2 км

с.Гумны – с.Зайцево = 17,3 км

с.Зайцево – с.Ефаево = 12,6 км

Движение в обратном направлении: 19,3 км

с.Ефаево – г.Краснослободск = 19,3 км

Улицы и автомобильные дороги: г.Краснослободск, Микрорайон-1,д.1А - г.Краснослободск, ул.Кирова – г.Краснослободск, ул.Ст.Разина - г.Краснослободск, ул.М.Горького – г.Краснослободск, ул.Юго-Запад – д.Литва(89Н-05) – с.Пригородное(89Н-05) – с.Гумны(89Н-05) – с.Гумны(89Н-05),ул.Новая – с.Гумны – с.Зайцево(89Н-05),ул.Центральная – с.Ефаево.

Промежуточные остановочные пункты: г.Краснослободск, Микрорайон-1,д.1А - г.Краснослободск, ул.Кирова,д.34,35 – г.Краснослободск, ул.Ст.Разина - д.Литва – с.Пригородное – с.Гумны,ул.Новая,д.6а – с.Зайцево – с.Ефаево(ДК).

Дата установления маршрута и основание: _____

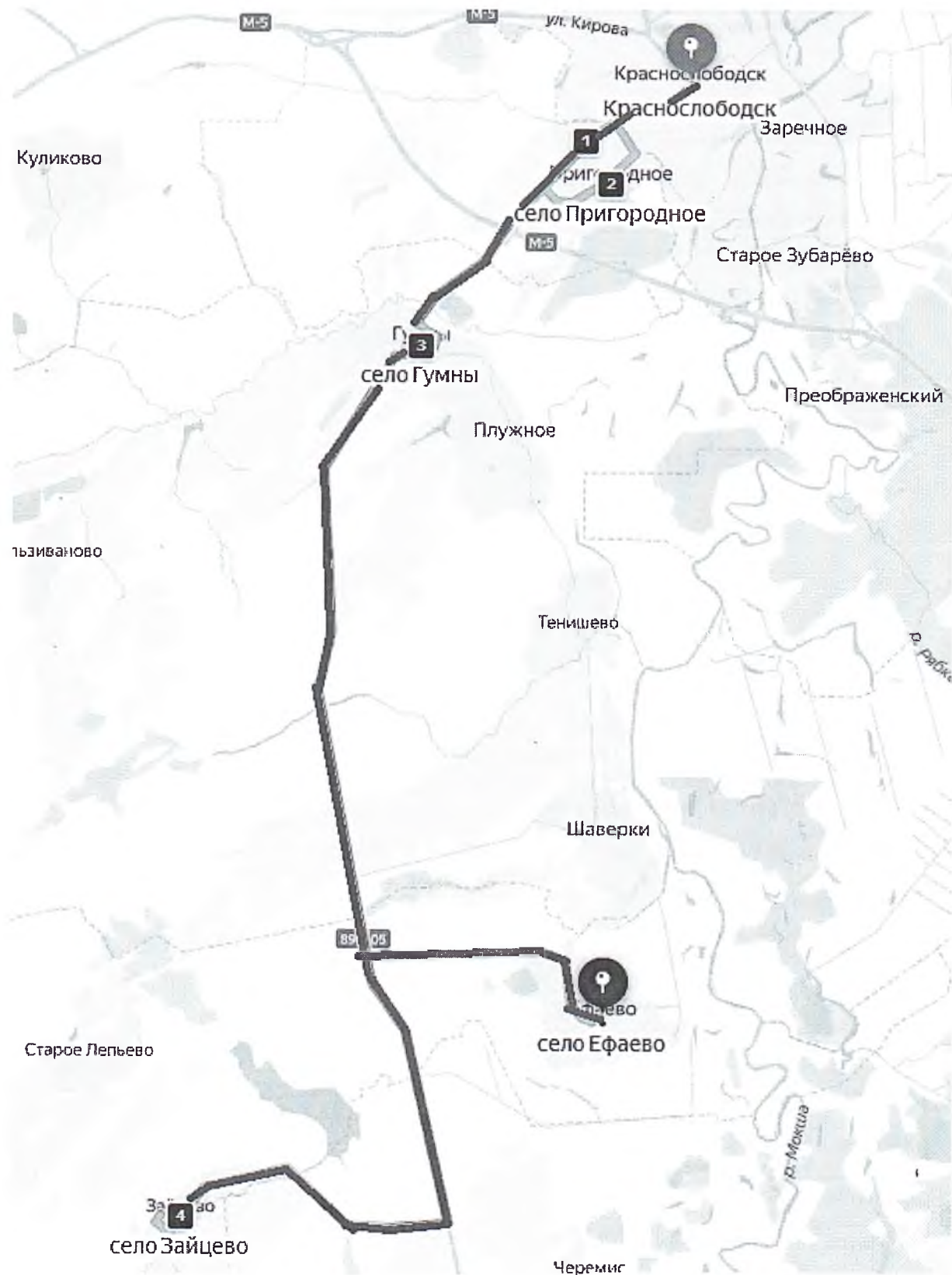
Дата отмены маршрута и основание: _____

Описание изменений на маршруте:

Временные изменения на маршруте (уменьшение протяженности, введение объездов, прекращение движения)	Дата изменения	Причина изменения

Схема движения на Маршруте №107:

«г. Краснослободск – с. Гумны – с. Зайцево – с. Ефаево»



РАСПИСАНИЕ ДВИЖЕНИЯ АВТОБУСА НА МАРШРУТЕ №107:

«г. Краснослободск – с. Гумны – с. Зайцево – с. Ефаево»

В ПЕРИОД 18.11.2024 Г. – 28.12.2024 Г.:

Остановочные пункты:	Расписание движения: в прямом направлении	Расписание движения: в обратном направлении	Расписание движения: в прямом направлении	Расписание движения: в обратном направлении
	СРЕДА:			
	1 рейс:		2 рейс:	
1. г.Краснослободск, Микрорайон-1,д.1А	07:40		12:00	
2. г.Краснослободск, ул.Кирова, д.34,35	07:41		12:01	
3. г.Краснослободск, ул.Ст.Разина	07:42		12:02	
4. д.Литва(без заезда)	07:44		12:04	
5. с.Пригородное (без заезда)	07:45		12:05	
6. с.Гумны, ул.Новая,д.6а	07:50		12:10	
7. с.Зайцево, ул.Центральная	08:10		12:30	
8. с.Ефаево, (ДК)	08:25	08:25	12:45	12:45
Прибытие в г.Краснослободск		09:05		13:25

СТОИМОСТЬ ПРОЕЗДА НА МАРШРУТЕ №107:

«г. Краснослободск – с. Гумны – с. Зайцево – с. Ефаево»

(В соответствии с Постановлением администрации Краснослободского муниципального района Республики Мордовия от 09.11.2022 г. № 417 «Об утверждении установления регулируемых тарифов на перевозки пассажиров и багажа автомобильным транспортом и городским наземным электрическим транспортом по муниципальным маршрутам регулярных перевозок на 2023 – 2025 годы на территории Краснослободского муниципального района Республики Мордовия»: стоимость перевозок составляет 3,67 руб./км; стоимость провоза одного места багажа 21,09 руб.)

Населенный пункт:	Расстояние:	Стоимость проезда:
г.Краснослободск	—	20,00 руб.
Краснослободск – д.Литва	1,5 км	21,00 руб.
Краснослободск – с.Пригородное	2,3 км	23,00 руб.
Краснослободск – с.Гумны	6,5 км	24,00 руб.
Краснослободск – с.Зайцево	23,8 км	87,00 руб.
Краснослободск – с.Ефаево	19,3 км	71,00 руб.
с.Гумны – с.Зайцево	18,1 км	66,00 руб.
с.Ефаево - с.Гумны	13,6 км	50,00 руб.
с.Ефаево – с.Пригородное	17,6 км	65,00 руб.

ГРАФИКИ ДВИЖЕНИЯ ТРАНСПОРТНЫХ СРЕДСТВ ЗА ПЕРИОД 18.11.2024 Г. – 30.11.2024 Г. ПО МАРШРУТУ №107:

«г. Краснослободск – с. Гумны – с. Зайцево – с. Ефаево»

Маршрут №107	Расписание движения автобуса:			Дни отправки:		Количество рейсов:		Протяженность маршрутов:	Пробег на маршруте по расписанию:	Остановочные пункты:
	Движение в прямом направлении	Движение в обратном направлении	Окончание движения	рабочие дни	выходные дни	В рабочие дни	В выходные дни	км	км	
1 рейс:	07:40	08:25	09:05	Ср	0	4	0	55,7	222,8	г.Краснослободск, Микрорайон-1, д.1А - г.Краснослободск, ул.Кирова, д.34,35 – г.Краснослободск, ул.Ст.Разина - д.Литва – с.Пригородное – с.Гумны, ул.Новая, д.6а – с.Зайцево – с.Ефаево(ДК).
2 рейс:	12:00	12:45	13:25							

ГРАФИКИ ДВИЖЕНИЯ ТРАНСПОРТНЫХ СРЕДСТВ ЗА ПЕРИОД 01.12.2024 Г. – 28.12.2024 Г. ПО МАРШРУТУ №107:

«г. Краснослободск – с. Гумны – с. Зайцево – с. Ефаево»

Маршрут №107	Расписание движения автобуса:			Дни отправки:		Количество рейсов:		Протяженность маршрутов:	Пробег на маршруте по расписанию:	Остановочные пункты:
	Движение в прямом направлении	Движение в обратном направлении	Окончание движения	рабочие дни	выходные дни	В рабочие дни	В выходные дни	км	км	
1 рейс:	07:40	08:25	09:05	Ср	0	8	0	55,7	445,6	г.Краснослободск, Микрорайон-1, д.1А - г.Краснослободск, ул.Кирова, д.34,35 – г.Краснослободск, ул.Ст.Разина - д.Литва – с.Пригородное – с.Гумны, ул.Новая, д.6а – с.Зайцево – с.Ефаево(ДК).
2 рейс:	12:00	12:45	13:25							

Максимальное количество транспортных средств на Маршруте №107 «г. Краснослободск – с.Гумны – с.Зайцево – с.Ефаево»:

Объем работ за период с 18.11.2024 г. по 31.12.2024 г. составляет: 668,4 км.

Количество дней работы транспортных средств за период: 6 дней.

Количество рейсов за период: 12 рейсов.

Автобус малого класса – 1 единица.

Резервное количество транспортных средств не менее 1 единиц.

Утверждено

Глава Краснослободского

Муниципального района

Республики Мордовия

А.В. Буйнов



«15» 10 20 24 г.

ПАСПОРТ МАРШРУТ №108

**«г. Краснослободск – с.Мордовские Полянки –
с.Новое Синдрово – с.Старая Авгура – с.Сивинь –
с.Колопино - с.Старое Синдрово»**

Вид сообщения: пригородное.

Наименование перевозчика: _____.

Срок осуществления деятельности регулярных перевозок:

18.11.2024 г. – 31.12.2024 г.

Наименование: «г. Краснослободск – с.Мордовские Полянки – с.Новое Синдрово – с.Старая Авгура – с.Сивинь – Колопино - с.Старое Синдрово»

Регистрационный номер в Реестре: №8

Порядковый номер: №108

Тариф: регулируемый.

Сезонность: круглогодично.

Дни перевозок на маршруте:

Четверг: 2 рейса/в день

Общая протяженность маршрута: 112,7 км

Движение в прямом направлении: 56 км

г.Краснослободск – с.Мордовские Полянки = 22,2 км

с.Мордовские Полянки – с.Новое Синдрово = 9,2 км

с.Новое Синдрово – с.Старая Авгура(без заезда) = 13,9 км

с.Старая Авгура – с.Сивинь = 10,7 км

Движение в обратном направлении: 56,7 км

с.Сивинь – с.Колопино = 11,1 км

с.Колопино – с.Старое Синдрово = 13,6 км

с.Старое Синдрово – г.Краснослободск = 32 км

Улицы и автомобильные дороги: г.Краснослободск, Микрорайон-1,д.1А - г.Краснослободск, ул.Кирова – г.Краснослободск, ул.Ст.Разина - г.Краснослободск, ул.Калинина - г.Краснослободск, ул.Интернациональная – г.Краснослободск, ул.Интернациональная (АО «Объединение автовокзалов и автостанций» - Автовокзал г.Краснослободск) – д.Русские Полянки(М-5) - с.Заречное(М-5) – д.Старое Зубарево(М-5) – п.Преображенский (М-5) – с.Мордовские Полянки – с.Новое Синдрово – с.Старая Авгура(М-5) – с.Сивинь – с.Колопино(М-5) – с.Старое Синдрово.

Промежуточные остановочные пункты: г.Краснослободск, Микрорайон-1,д.1А - г.Краснослободск, ул.Кирова,д.34,35– г.Краснослободск, ул.Кирова,д.76 - г.Краснослободск, ул.Калинина(РДК) – г.Краснослободск, ул.Интернациональная,д.67 - г.Краснослободск, ул.Интернациональная (АО «Объединение автовокзалов и автостанций» - Автовокзал г.Краснослободск) – г.Краснослободск,ул.Интернациональная,д.120 – д.Русские Полянки - с.Заречное – д.Старое Зубарево – п.Преображенский – с.Мордовские Полянки – с.Новое Синдрово – с.Старая Авгура – с.Сивинь – с.Колопино – с.Старое Синдрово.

Дата установления маршрута и основание: _____

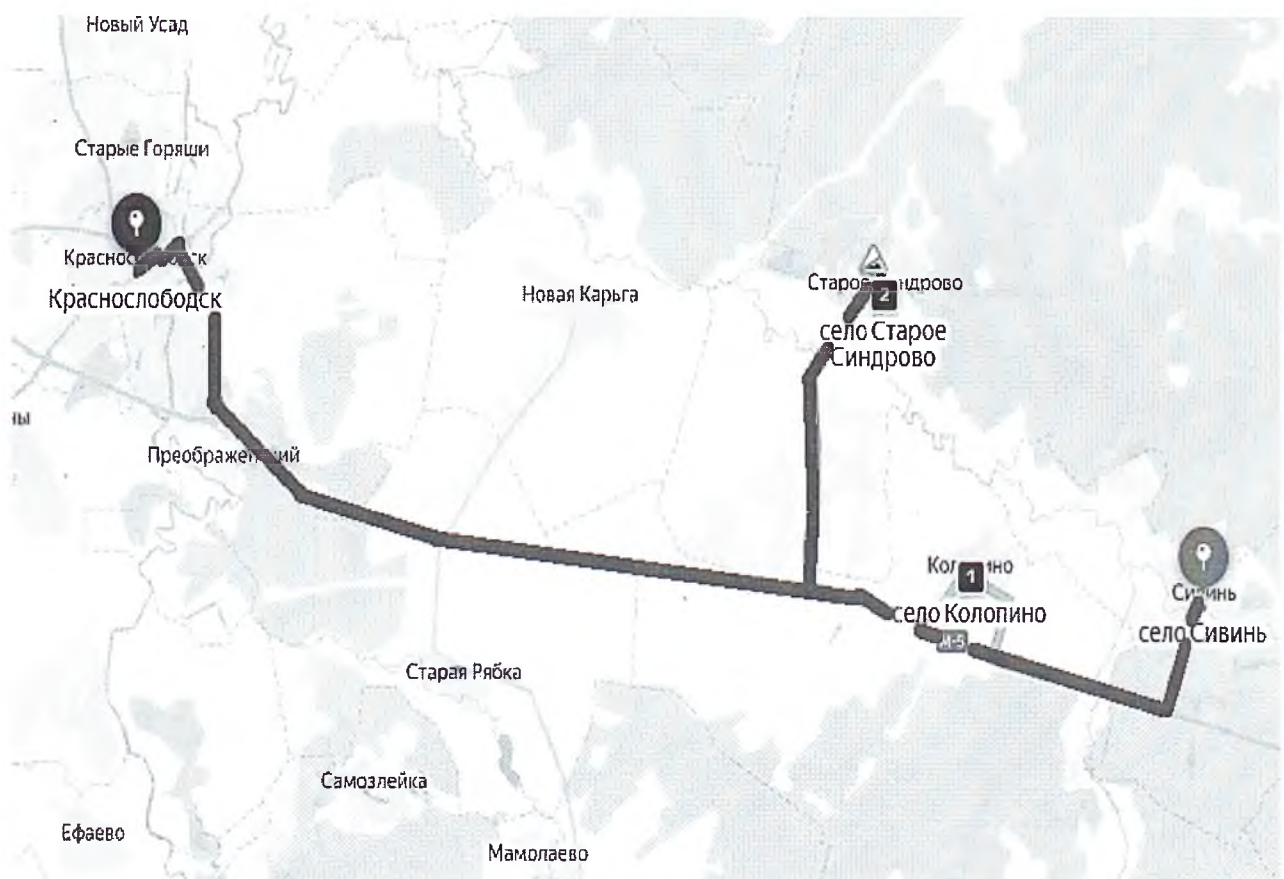
Дата отмены маршрута и основание: _____

Описание изменений на маршруте:

Временные изменения на маршруте (уменьшение протяженности, введение объездов, прекращение движения)	Дата изменения	Причина изменения

Схема движения на Маршруте №108:

«г. Краснослободск – с.Мордовские Полянки – с.Новое Синдрово – с.Старая Авгура – с.Сивинь – Колопино - с.Старое Синдрово»



РАСПИСАНИЕ ДВИЖЕНИЯ АВТОБУСА НА МАРШРУТЕ №108:
 «г. Краснослободск – с.Мордовские Полянки – с.Новое Синдрово – с.Старая Авгура –
 с.Сивинь – Колопино - с.Старое Синдрово»

В ПЕРИОД 18.11.2024 Г. – 28.12.2024 Г.:

Остановочные пункты:	Расписание движения:	Расписание движения:	Расписание движения:	Расписание движения:
	в прямом направлении	в обратном направлении	в прямом направлении	в обратном направлении
	ЧЕТВЕРГ:			
	1 РЕЙС:		2 РЕЙС:	
1. г.Краснослободск, Микрорайон-1, д.1А	07:40		14:00	
2. с.Заречное	07:48		14:08	
3. д.Старое Зубарево	07:50		14:10	
4. п.Преображенский(М-5)	07:52		14:12	
5. с.Мордовские Полянки	08:05		14:25	
6. с.Новое Синдрово	08:20		14:30	
7. с.Старая Авгура(М-5)	08:25		14:35	
8. с.Сивинь	08:40	08:40	14:50	14:50
9. с.Колопино		08:55		15:05
10. с.Старое Синдрово		09:10		15:20
Прибытие в г.Краснослободск		09:40		15:50

СТОИМОСТЬ ПРОЕЗДА НА МАРШРУТЕ №108:

«г. Краснослободск – с.Мордовские Полянки – с.Новое Синдрово – с.Старая Авгура – с.Сивинь – Колопино - с.Старое Синдрово»

(В соответствии с Постановлением администрации Краснослободского муниципального района Республики Мордовия от 09.11.2022 г. № 417 «Об утверждении установления регулируемых тарифов на перевозки пассажиров и багажа автомобильным транспортом и городским наземным электрическим транспортом по муниципальным маршрутам регулярных перевозок на 2023 – 2025 годы на территории Краснослободского муниципального района Республики Мордовия»: стоимость перевозок составляет 3,67 руб./км; стоимость провоза одного места багажа 21,09 руб.)

Населенный пункт:	Расстояние:	Стоимость проезда:
г.Краснослободск	_____	20,00 руб.
г.Краснослободск – с.Заречное	4,4 км	20,00 руб.
г.Краснослободск – д.Старое Зубарево(М-5)	7,4 км	27,00 руб.
г.Краснослободск – п.Пеньково(М-5)	9 км	33,0 руб.
г.Краснослободск – п.Преображенский (М-5)	9,5 км	35,00 руб.
г.Краснослободск – с.Мордовские Полянки	22,2 км	81,00 руб.
с.Мордовские Полянки – с.Новое Синдрово	9,2 км	34,00 руб.
г.Краснослободск – с.Новое Синдрово	31,4 км	115,00 руб.
г.Краснослободск – с.Старая Авгура(М-5)	45,3 км	166,00 руб.
г.Краснослободск – с.Сивинь	56,0 км	205,00 руб.
с.Сивинь – с.Колопино	11,1 км	41,00 руб.
г.Краснослободск – с.Колопино	28,9 км	106,00 руб.
г.Краснослободск – с.Старое Синдрово	32 км	117,00 руб.

ГРАФИКИ ДВИЖЕНИЯ ТРАНСПОРТНЫХ СРЕДСТВ ЗА ПЕРИОД 18.11.2024 Г. – 30.11.2024 Г. ПО МАРШРУТУ №108:

«г. Краснослободск – с.Мордовские Полянки – с.Новое Синдрово – с.Старая Авгура – с.Сивинь – Колопино - с.Старое Синдрово»

Маршрут №108	Расписание движения автобуса:			Дни отправки:		Количество рейсов:		Протяженность маршрутов:	Пробег на маршруте по расписанию:	Остановочные пункты:
	Движение в прямом направлении	Движение в обратном направлении	Окончание движения	рабочие дни	выходные дни	В рабочие дни	В выходные дни	км	км	
1 рейс:	07:40	08:40	09:40	Чт	0	4	0	112,7	450,8	г.Краснослободск, Микрорайон-1, д.1А - г.Краснослободск, ул.Кирова, д.34,35– г.Краснослободск, ул.Кирова, д.76 - г.Краснослободск, ул.Калинина(РДК) – г.Краснослободск, ул.Интернациональная, д.6 - г.Краснослободск, ул.Интернациональная (А «Объединение автовокзал и автостанций» - Автовокзал г.Краснослободск) – г.Краснослободск, ул.Интернациональная, д.1 – д.Русские Полянки - с.Заречное – д.Старое Зубарево – п.Преображенский – с.Мордовские Полянки – с.Новое Синдрово – с.Старая Авгура – с.Сивинь – с.Колопино – с.Старое Синдрово.
2 рейс:	14:00	14:50	15:50							

ГРАФИКИ ДВИЖЕНИЯ ТРАНСПОРТНЫХ СРЕДСТВ ЗА ПЕРИОД 01.12.2024 Г. – 28.12.2024 Г. ПО МАРШРУТУ №108:

«г. Краснослободск – с.Мордовские Полянки – с.Новое Синдрово – с.Старая Авгура – с.Сивинь – Колопино - с.Старое Синдрово»

Маршрут №108	Расписание движения автобуса:			Дни отправки:		Количество рейсов:		Протяженность маршрутов:	Пробег на маршруте по расписанию:	Остановочные пункты:
	Движение в прямом направлении	Движение в обратном направлении	Окончание движения	рабочие дни	выходные дни	В рабочие дни	В выходные дни	км	км	
1 рейс:	07:40	08:40	09:40	Чт	0	8	0	112,7	901,6	г.Краснослободск, Микрорайон-1, д.1А - г.Краснослободск, ул.Кирова, д.34,35 - г.Краснослободск, ул.Кирова, д.76 - г.Краснослободск, ул.Калинина(РДК) - г.Краснослободск, ул.Интернациональная, д.1 - г.Краснослободск, ул.Интернациональная (А «Объединение автовокзал и автостанций» - Автовокзал г.Краснослободск) - г.Краснослободск, ул.Интернациональная, д.1 - д.Русские Полянки - с.Заречное - д.Старое Зубарево - п.Преображенский - с.Мордовские Полянки - с.Новое Синдрово - с.Старая Авгура - с.Сивинь - с.Колопино - с.Старое Синдрово.
2 рейс:	14:00	14:50	15:50							

Максимальное количество транспортных средств на Маршруте №108 «г. Краснослободск – с.Мордовские Полянки – с.Новое Синдрово – с.Старая Авгура – с.Сивинь – Колопино - с.Старое Синдрово»:

Объем работ за период с 18.11.2024 г. по 31.12.2024 г. составляет: 1352,4 км.

Количество рейсов за период: 12 рейсов.

Количество дней работы транспортных средств за период: 6 дней.

Автобус малого класса – 1 единица; Резервное количество транспортных средств не менее 1 единиц.

Утверждено

Глава Краснослободского
Муниципального района
Республики Мордовия



А.В. Буйнов

«15» 10 20 24 г.

ПАСПОРТ

МАРШРУТ №109

**«г. Краснослободск – с.Заречное – д.Старое Зубарево –
п.Пеньково - п.Преображенский – с.Новая Карьга –
с.Старая Рябка – д.Шапкино»**

Вид сообщения: пригородное.

Наименование перевозчика: _____.

Срок осуществления деятельности регулярных перевозок:

18.11.2024 г. – 31.12.2024 г.

Наименование маршрута: «г. Краснослободск – с.Заречное – д.Старое Зубарево – п.Пеньково - п.Преображенский – с.Новая Карьга – с.Старая Рябка – д.Шапкино» - п.Преображенский»

Регистрационный номер в Реестре: №9

Порядковый номер: №109

Сезонность: круглогодично.

Дни перевозок на маршруте:

Понедельник – пятница: 1 рейс/в день.

Общая протяженность маршрута: 66,0 км

Движение в прямом направлении: 40,0 км

г.Краснослободск – с.Заречное = 4,4 км

с.Заречное – д.Старое Зубарево = 3,0 км

д.Старое Зубарево – п.Пеньково = 1,6 км

п.Пеньково – п.Преображенский = 2,0 км

п.Преображенский – с.Новая Карьга = 14 км

с.Новая Карьга – с.Старая Рябка = 12 км

с.Старая Рябка – д.Шапкино = 3 км

Движение в обратном направлении: 26,0 км

д.Шапкино – с.Старая Рябка = 3 км

с.Старая Рябка – п.Преображенский = 12 км

п.Преображенский – п.Пеньково = 2,0 км

п.Пеньково – д.Старое Зубарево = 1,6 км

д.Старое Зубарево – с.Заречное = 3,0 км

с.Заречное – г.Краснослободск = 4,4 км

Улицы и автомобильные дороги: г.Краснослободск, Микрорайон-1,д.1А - г.Краснослободск, ул.Кирова – г.Краснослободск, ул.Ст.Разина - г.Краснослободск, ул.Калинина - г.Краснослободск, ул.Интернациональная - г.Краснослободск, ул.Интернациональная (АО «Объединение автовокзалов и автостанций» - Автовокзал г.Краснослободск) – д.Русские Полянки(М-5) - с.Заречное(М-5) – д.Старое Зубарево(М-5) – п.Пеньково (М-5) - п.Преображенский (М-5) – п.Преображенский – с.Новая Карьга, пл.Центральная – д.Шапкино – с.Старая Рябка – п.Преображенский - г.Краснослободск, Микрорайон-3.

Промежуточные остановочные пункты: г.Краснослободск,Микрорайон-1,д.1А - г.Краснослободск, ул.Кирова,д.34,35 – г.Краснослободск,ул.Кирова,д.76 - г.Краснослободск, ул.Калинина (РДК) - г.Краснослободск, ул.Интернациональная,д.67 - г.Краснослободск, ул.Интернациональная (АО «Объединение автовокзалов и автостанций» - г.Краснослободск, ул.Интернациональная, д.120 – д.Русские Полянки- с.Заречное – д.Старое Зубарево – п.Пеньково - п.Преображенский – с.Новая Карьга,пл.Центральная – д.Шапкино – с.Старая Рябка – п.Преображенский - г.Краснослободск, Микрорайон-3 - 89Н-05 – п.Преображенский.

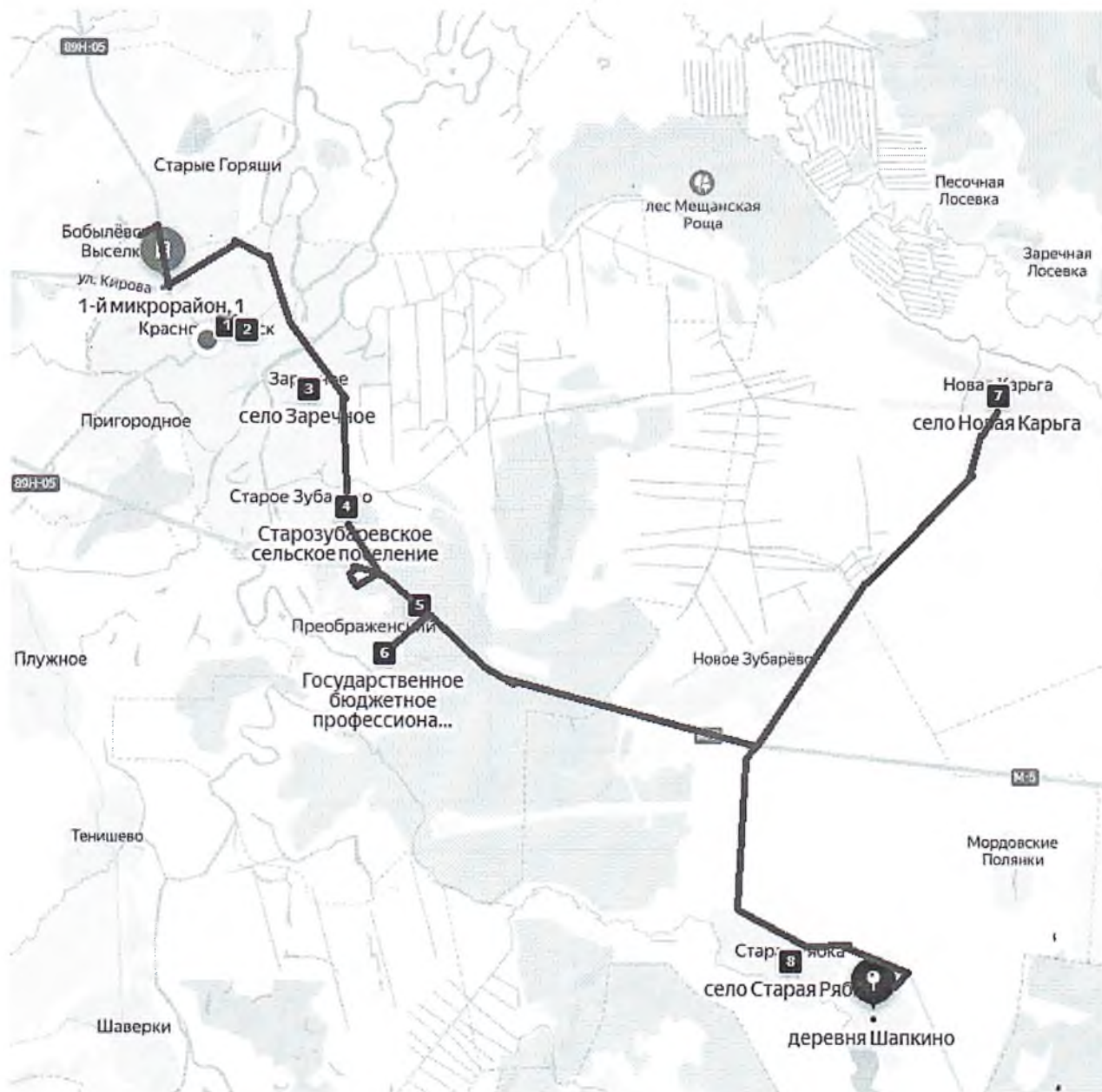
Дата установления маршрута и основание: _____

Дата отмены маршрута и основание: _____

Описание изменений на маршруте:

Временные изменения на маршруте (уменьшение протяженности, введение объездов, прекращение движения)	Дата изменения	Причина изменения

Схема движения на маршруте №109: «г. Краснослободск – с.Заречное – д.Старое Зубарево – п.Пеньково - п.Преображенский – с.Новая Карьга – с.Старая Рябка – д.Шапкино – п.Преображенский»



РАСПИСАНИЕ ДВИЖЕНИЯ АВТОБУСА НА МАРШРУТЕ №109:

«г. Краснослободск – с.Заречное – д.Старое Зубарево – п.Пеньково - п.Преображенский —
с.Новая Карьга – с.Старая Рябка – д.Шапкино – п.Преображенский»

В ПЕРИОД 18.11.2024 Г. – 28.12.2024 Г.:

Маршрут №109: Остановочные пункты	Расписание движения: в прямом направлении	Расписание движения: в обратном направлении
	ПОНЕДЕЛЬНИК - ПЯТНИЦА	
	1 РЕЙС:	
1. г.Краснослободск, Микрорайон-1,д.1А	16:00	
2. г.Краснослободск, ул.Кирова, д.34,35	16:01	
3. г.Краснослободск, ул.Кирова,д.76	16:02	
4. г.Краснослободск, ул.Калинина, (РДК)	16:04	
5. г.Краснослободск, ул.Интернациональная,д.67	16:05	
6. г.Краснослободск, ул.Интернациональная,д.120	16:06	
7. д.Русские Полянки	16:08	
7. с.Заречное	16:10	
8. д.Ст.Зубарево	16:13	
9. п.Пеньково	16:14	
10. п.Преображенский	16:15	
11. с.Новая Карьга	16:30	
12. д.Шапкино	16:45	
13. с.Старая Рябка	16:50	16:50
14. п.Преображенский		17:05
15. п.Пеньково		17:07
16. д.Старое Зубарево		17:10
16. с.Заречное		17:12
17. д.Русские Полянки		17:13
18. г. Краснослободск, Микрорайон-3		17:20

СТОИМОСТЬ ПРОЕЗДА НА МАРШРУТЕ №109:

«г. Краснослободск – с.Заречное – д.Старое Зубарево – п.Пеньково - п.Преображенский —
с.Новая Карьга – с.Старая Рябка – д.Шапкино – п.Преображенский»

(В соответствии с Постановлением администрации Краснослободского муниципального района Республики Мордовия от 09.11.2022 г. № 417 «Об утверждении установления регулируемых тарифов на перевозки пассажиров и багажа автомобильным транспортом и городским наземным электрическим транспортом по муниципальным маршрутам регулярных перевозок на 2023 – 2025 годы на территории Краснослободского муниципального района Республики Мордовия»: стоимость перевозок составляет 3,67 руб./км; стоимость провоза одного места багажа 21,09 руб.)

Населенный пункт:	Расстояние:	Стоимость проезда:
г.Краснослободск	_____	20,00 руб.
г.Краснослободск – с.Заречное	4,4 км	20,00 руб.
г.Краснослободск – д.Старое Зубарево	7,4 км	27,00 руб.
г.Краснослободск – п.Пеньково	9 км	33,00 руб.
г.Краснослободск – с.Новая Карьга	20 км	73,00 руб.
с.Новая Карьга – с.Старая Рябка	11,7 км	43,00 руб.
д.Шапкино – с.Старая Рябка	3 км	11,00 руб.
г.Краснослободск – с.Старая Рябка	18 км	66,00 руб.
г.Краснослободск – д.Шапкино	21 км	77,00 руб.
Краснослободск – п.Преображенский	11 км	40,00 руб.
п.Преображенский – с.Новая Карьга	14 км	51,00 руб.
с.Старая Рябка – п.Преображенский	12 км	44,00 руб.
д.Шапкино – п.Преображенский	15 км	55,00 руб.

ГРАФИКИ ДВИЖЕНИЯ ТРАНСПОРТНЫХ СРЕДСТВ ЗА ПЕРИОД 18.11.2024 Г. – 30.11.2024 Г. ПО МАРШРУТУ №109:

«г. Краснослободск – с.Заречное – д.Старое Зубарево – п.Пеньково - п.Преображенский — с.Новая Карьга – с.Старая Рябка – д.Шапкино – п.Преображенский »

Маршрут №109	Расписание движения автобуса:			Дни отправки:		Количество рейсов:		Протяженность маршрутов:	Пробег на маршруте по расписанию:	Остановочные пункты:
	Движение в прямом направлении	Движение в обратном направлении	Окончание движения	рабочие дни	выходные дни	В рабочие дни	В выходные дни	км	км	
1 рейс:	16:00	16:50	17:20	Пн – Пт (раб.дни)	0	10	0	66,0	660,0	г.Краснослободск – с.Селищи- с.Мордовские Парки – с.Краснополье – д.Зиновские Выселки

ГРАФИКИ ДВИЖЕНИЯ ТРАНСПОРТНЫХ СРЕДСТВ ЗА ПЕРИОД 01.12.2024 Г. – 28.12.2024 Г. ПО МАРШРУТУ №109:

«г. Краснослободск – с.Заречное – д.Старое Зубарево – п.Пеньково - п.Преображенский — с.Новая Карьга – с.Старая Рябка – д.Шапкино – п.Преображенский »

Маршрут №109	Расписание движения автобуса:			Дни отправки:		Количество рейсов:		Протяженность маршрутов:	Пробег на маршруте по расписанию:	Остановочные пункты:
	Движение в прямом направлении	Движение в обратном направлении	Окончание движения	рабочие дни	выходные дни	В рабочие дни	В выходные дни	км	км	
1 рейс:	16:00	16:50	17:20	Пн – Пт (раб.дни)	0	20	1	66,0	1386,0	г.Краснослободск – с.Селищи- с.Мордовские Парки – с.Краснополье – д.Зиновские Выселки

Максимальное количество транспортных средств на Маршруте №109 «г. Краснослободск – с.Заречное – д.Старое Зубарево – п.Пеньково - п.Преображенский — с.Новая Карьга – с.Старая Рябка – д.Шапкино – п.Преображенский - 2 ТС.

Объем работ за период с 18.11.2024 г. по 28.12.2024 г. составляет: 2046,0 км.

Количество дней работы транспортных средств за период: 31 день.

Количество рейсов за период: 31 рейс.