



АДМИНИСТРАЦИЯ  
КРАСНОСЛОБОДСКОГО МУНИЦИПАЛЬНОГО РАЙОНА  
РЕСПУБЛИКИ МОРДОВИЯ

ПОСТАНОВЛЕНИЕ

от « 09 » 01 2025 г.

№ 02

**Об утверждении акта обследования сетей водопровода и водозаборных сооружений  
села Колопино Краснослободского района Республики Мордовия**

В соответствии с Федеральным Законом от 07.12.2011г. №416-ФЗ «О водоснабжении и водоотведении», Федеральным Законом от 06.10.2003г. №131-ФЗ «Об общих принципах организации местного самоуправления в Российской Федерации», Федеральным законом "О концессионных соглашениях" от 21.07.2005г. №115-ФЗ, Уставом Краснослободского муниципального района, администрация Краснослободского муниципального района постановляет:

1. Утвердить акт обследования сетей водопровода и водозаборных сооружений села Колопино Краснослободского района Республики Мордовия (прилагается).
2. Контроль за исполнением настоящего постановления возложить на первого заместителя главы Краснослободского муниципального района Республики Мордовия.
3. Настоящее постановление вступает в силу со дня его официального опубликования в газете «Краснослободский Вестник» и подлежит размещению на официальном сайте администрации Краснослободского муниципального района.

Глава Краснослободского  
муниципального района  
Республики Мордовия



А.В. Буйнов

**ОБЩЕСТВО С ОГРАНИЧЕННОЙ ОТВЕТСТВЕННОСТЬЮ**

**«КРАСНОСЛОБОДСКВОДОКАНАЛСЕРВИС»**

431260, Республика Мордовия, г.Краснослободск, ул. Интернациональная, д.  
143;

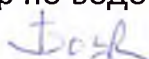
т/ф. 8(834)-2-21-41, т.8-(834)-2-20-25,

ИНН-1314000229, КПП-131401001, ОГРН-1061314001650, р/с  
40702810320070000015 в Мордовский РФ ОАО «Россельхозбанк», г. Саранск,  
к/с 30101810900000000750, БИК-048952750.

АКТ обследования сетей водопровода и водозаборных сооружений с.  
Колопино, Краснослободского района , Республики Мордовия.

Участники:

Директор ООО «Краснослободскводоканалсервис» Мелишев Е. Н. 

Мастер по водопроводу ООО «Краснослободскводоканалсервис» Богданов  
М. А. 

Электромонтер ООО «Краснослободскводоканалсервис» Покатов А. В. 

В с. Колопино по адресу ул. Центральная находится водозаборное  
сооружение с кадастровым номером 13:14:0408001:843

В состав водозаборного сооружения входит скважина №2227, башня  
Рожновского объемом 12кубов , насос глубинный марки ЭЦВ 6-10-100,  
водоподъемная колонна ,станция управления насоса СУЗ -25 , запорная  
арматура диаметром 50 мм, павильон бревенчатый.

Вышеперечисленное имущество находится в удовлетворительном состоянии.


Выписка из Единого государственного реестра недвижимости об основных характеристиках и зарегистрированных правах на объект недвижимости

Сведения об основных характеристиках объекта недвижимости

В Единый государственный реестр недвижимости внесены следующие сведения:

Раздел 1 Лист 1

Сооружение			
вид объекта недвижимости			
Лист № 1 раздела 1	Всего листов раздела 1: 1	Всего разделов: 3	Всего листов выписки: 3
14.11.2024г.			
Кадастровый номер:	13:14:0408001:843		
Номер кадастрового квартала:	13:14:0408001		
Дата присвоения кадастрового номера:	29.12.2015		
Ранее присвоенный государственный учетный номер:	Условный номер 13-13/001-13/004/015/2015-1808		
Местоположение:	Республика Мордовия, Краснослободский район, с. Колопино, ул. Центральная		
Основная характеристика (для сооружения):	тип	значение	единица измерения
	площадь	276	в квадратных метрах
Назначение:	водоснабжение		
Наименование:	Водозаборное сооружение № 2227		
Количество этажей, в том числе подземных этажей:	данные отсутствуют		
Год ввода в эксплуатацию по завершении строительства:	данные отсутствуют		
Год завершения строительства:	1981		
Кадастровая стоимость, руб.:	1546140.19		
Кадастровые номера иных объектов недвижимости, в пределах которых расположен объект недвижимости:	13:14:0408001:774		
Кадастровые номера помещений, машино-мест, расположенных в здании или сооружении:	данные отсутствуют		
Виды разрешенного использования:	данные отсутствуют		
Статус записи об объекте недвижимости:	Сведения об объекте недвижимости имеют статус "актуальные"		
Особые отметки:	Сведения, необходимые для заполнения раздела: 5 - План расположения помещения, машино-места на этаже (плане этажа), отсутствуют.		
Получатель выписки:	АДМИНИСТРАЦИЯ КРАСНОСЛОБОДСКОГО МУНИЦИПАЛЬНОГО РАЙОНА РЕСПУБЛИКИ МОРДОВИЯ (представитель правообладателя), Правообладатель: Муниципальное образование Краснослободского муниципального района		


полное наименование должности	 ДОКУМЕНТ ПОДПИСАН ЭЛЕКТРОННОЙ ПОДПИСЬЮ	инициалы, фамилия
-------------------------------	--	-------------------

Сертификат: 009F0BDC181A023B64597F1E2579BEFB50  
 Владелец: ФЕДЕРАЛЬНАЯ СЛУЖБА ГОСУДАРСТВЕННОЙ  
 РЕГИСТРАЦИИ, КАДАСТРА И КАРТОГРАФИИ  
 Действителен: с 02.08.2024 по 26.10.2025

Выписка из Единого государственного реестра недвижимости об основных характеристиках и зарегистрированных правах на объект недвижимости  
Сведения о зарегистрированных правах

Сооружение			
вид объекта недвижимости			
Лист № 1 раздела 2	Всего листов раздела 2: 1	Всего разделов: 3	Всего листов выписки: 3
14.11.2024г.			
Кадастровый номер:		13:14:0408001:843	

1	Правообладатель (правообладатели):	1.1	Краснослободский муниципальный район Республики Мордовия
	Сведения о возможности предоставления третьим лицам персональных данных физического лица:	1.1.1	данные отсутствуют
2	Вид, номер, дата и время государственной регистрации права:	2.1	Собственность 13:14:0408001:843-13/035/2024-4 14.11.2024 09:24:01
4	Сведения об осуществлении государственной регистрации сделки, права, ограничения права без необходимого в силу закона согласия третьего лица, органа:	4.1	данные отсутствуют
5	Ограничение прав и обременение объекта недвижимости:	не зарегистрировано	
6	Заявленные в судебном порядке права требования:	данные отсутствуют	
7	Сведения о возражении в отношении зарегистрированного права:	данные отсутствуют	
8	Сведения о возможности предоставления третьим лицам персональных данных физического лица	данные отсутствуют	
9	Сведения о наличии решения об изъятии объекта недвижимости для государственных и муниципальных нужд:	данные отсутствуют	
10	Сведения о невозможности государственной регистрации без личного участия правообладателя или его законного представителя:	данные отсутствуют	
11	Правопритязания и сведения о наличии поступивших, но не рассмотренных заявлений о проведении государственной регистрации права (перехода, прекращения права), ограничения права или обременения объекта недвижимости, сделки в отношении объекта недвижимости:	Представлены документы на государственную регистрацию: Регистрация перехода права на объект недвижимости без одновременного государственного кадастрового учета (при наличии в ЕГРН сведений об объекте недвижимого имущества)	


полное наименование должности	 ДОКУМЕНТ ПОДПИСАН ЭЛЕКТРОННОЙ ПОДПИСЬЮ Сертификат: 009F0BDC181A023B64597F1E2579BEFB50 Владелец: ФЕДЕРАЛЬНАЯ СЛУЖБА ГОСУДАРСТВЕННОЙ РЕГИСТРАЦИИ, КАДАСТРА И КАРТОГРАФИИ Действителен: с 02.04.2024 по 26.10.2025	инициалы, фамилия
-------------------------------	---	-------------------

Выписка из Единого государственного реестра недвижимости об основных характеристиках и зарегистрированных правах на объект недвижимости  
 Описание местоположения объекта недвижимости

Сооружение			
вид объекта недвижимости			
Лист № 1 раздела 4	Всего листов раздела 4: 1	Всего разделов: 3	Всего листов выписки: 3


14.11.2024г.	
Кадастровый номер:	13:14:0408001:843

Схема расположения объекта недвижимости (части объекта недвижимости) на земельном участке(ах)



Масштаб 1:200	Условные обозначения:		
---------------	-----------------------	--	--

полное наименование должности	ДОКУМЕНТ ПОДПИСАН ЭЛЕКТРОННОЙ ПОДПИСЬЮ	инициалы, фамилия
-------------------------------	---	-------------------



Сертификат: 009F0BDC181A023B64597F1E2579BEFB50  
 Владелец: ФЕДЕРАЛЬНАЯ СЛУЖБА ГОСУДАРСТВЕННОЙ  
 РЕГИСТРАЦИИ, КАДАСТРА И КАРТОГРАФИИ  
 Действителен: с 02.08.2024 по 26.10.2025

По адрес ул. Центральная 2в находится водозаборное сооружение с кадастровым номером 13:14:0408003:87

В состав водозаборного сооружения входит скважина №2068, башня Рожновского объемом 15кубов , насос глубинный марки ЭЦВ 6-10-125, водоподъемная колонна ,станция управления насоса СУЗ -25 , запорная арматура диаметром 50 мм, павильон досчатый.

Вышеперечисленное имущество находится в удовлетворительном состоянии.

Выписка из Единого государственного реестра недвижимости об основных характеристиках и зарегистрированных правах на объект недвижимости

Сведения об основных характеристиках объекта недвижимости

В Единый государственный реестр недвижимости внесены следующие сведения:

Раздел 1 Лист 1

Сооружение			
вид объекта недвижимости			
Лист № 1 раздела 1	Всего листов раздела 1: 1	Всего разделов: 3	Всего листов выписки: 3
28.10.2024г.			
Кадастровый номер:	13:14:0408003:87		
Номер кадастрового квартала:	13:14:0408003		
Дата присвоения кадастрового номера:	30.12.2015		
Ранее присвоенный государственный учетный номер:	данные отсутствуют		
Адрес:	Республика Мордовия, муниципальный район Краснослободский, сельское поселение Колопинское, село Колопино, улица Центральная, сооружение 2в		
Основная характеристика (для сооружения):	тип	значение	единица измерения
	площадь застройки	506	в квадратных метрах
Назначение:	10.1. Сооружения водозаборные		
Наименование:	Водозаборное сооружение № 2068		
Количество этажей, в том числе подземных этажей:	данные отсутствуют		
Год ввода в эксплуатацию по завершении строительства:	данные отсутствуют		
Год завершения строительства:	1979		
Кадастровая стоимость, руб.:	2834590.34		
Кадастровые номера иных объектов недвижимости, в пределах которых расположен объект недвижимости:	данные отсутствуют		
Кадастровые номера помещений, машино-мест, расположенных в здании или сооружении:	данные отсутствуют		
Виды разрешенного использования:	данные отсутствуют		
Статус записи об объекте недвижимости:	Сведения об объекте недвижимости имеют статус "актуальные"		
Особые отметки:	Сведения, необходимые для заполнения раздела: 5 - План расположения помещения, машино-места на этаже (плане этажа), отсутствуют.		
Получатель выписки:	АДМИНИСТРАЦИЯ КРАСНОСЛОБОДСКОГО МУНИЦИПАЛЬНОГО РАЙОНА РЕСПУБЛИКИ МОРДОВИЯ (представитель правообладателя), Правообладатель: Муниципальное образование Краснослободский район Республики Мордовия		

полное наименование должности

ДОКУМЕНТ ПОДПИСАН

ЭЛЕКТРОННОЙ ПОДПИСЬЮ

инициалы, фамилия

Сертификат: 009F0VBDC1K1A023B64597F1E2579BEFB50  
Владелец: ФЕДЕРАЛЬНАЯ СЛУЖБА ГОСУДАРСТВЕННОЙ  
РЕГИСТРАЦИИ, КАДАСТРА И КАРТОГРАФИИ  
Действителен: с 02.08.2024 по 26.10.2025

Выписка из Единого государственного реестра недвижимости об основных характеристиках и зарегистрированных правах на объект недвижимости  
Сведения о зарегистрированных правах

Сооружение			
вид объекта недвижимости			
Лист № 1 раздела 2	Всего листов раздела 2: 1	Всего разделов: 3	Всего листов выписки: 3
28.10.2024г.			
Кадастровый номер:		13:14:0408003:87	

1	Правообладатель (правообладатели):	1.1	Краснослободский муниципальный район Республики Мордовия
	Сведения о возможности предоставления третьим лицам персональных данных физического лица:	1.1.1	данные отсутствуют
2	Вид, номер, дата и время государственной регистрации права:	2.1	Собственность 13:14:0408003:87-13/066/2024-2 28.10.2024 13:11:43
4	Сведения об осуществлении государственной регистрации сделки, права, ограничения права без необходимого в силу закона согласия третьего лица, органа:	4.1	данные отсутствуют
5	Ограничение прав и обременение объекта недвижимости:	не зарегистрировано	
6	Заявленные в судебном порядке права требования:	данные отсутствуют	
7	Сведения о возражении в отношении зарегистрированного права:	данные отсутствуют	
8	Сведения о возможности предоставления третьим лицам персональных данных физического лица	данные отсутствуют	
9	Сведения о наличии решения об изъятии объекта недвижимости для государственных и муниципальных нужд:	данные отсутствуют	
10	Сведения о невозможности государственной регистрации без личного участия правообладателя или его законного представителя:	данные отсутствуют	
11	Правопритязания и сведения о наличии поступивших, но не рассмотренных заявлений о проведении государственной регистрации права (перехода, прекращения права), ограничения права или обременения объекта недвижимости, сделки в отношении объекта недвижимости:	отсутствуют	

полное наименование должности

ДОКУМЕНТ ПОДПИСАН

ЭЛЕКТРОННОЙ ПОДПИСЬЮ

инициалы, фамилия

Сертификат: 009F0BDC181A023B64597F1E2579BEFB50  
 Владелец: ФЕДЕРАЛЬНАЯ СЛУЖБА ГОСУДАРСТВЕННОЙ  
 РЕГИСТРАЦИИ, КАДАСТРА И КАРТОГРАФИИ  
 Действителен: с 02.08.2024 по 26.10.2025




Выписка из Единого государственного реестра недвижимости об основных характеристиках и зарегистрированных правах на объект недвижимости  
 Описание местоположения объекта недвижимости

Сооружение			
вид объекта недвижимости			
Лист № 1 раздела 4	Всего листов раздела 4: 1	Всего разделов: 3	Всего листов выписки: 3


28.10.2024г.  
 Кадастровый номер: 13:14:0408003:87

Схема расположения объекта недвижимости (части объекта недвижимости) на земельном участке(ах)



Масштаб 1:400      Условные обозначения:

полное наименование должности	ДОКУМЕНТ ПОДПИСАН ЭЛЕКТРОННОЙ ПОДПИСЬЮ	инициалы, фамилия
-------------------------------	---	-------------------



Сертификат: 009F0BDC181A023B64597F1E2579BEFB50  
 Владелец: ФЕДЕРАЛЬНАЯ СЛУЖБА ГОСУДАРСТВЕННОЙ  
 РЕГИСТРАЦИИ, КАДАСТРА И КАРТОГРАФИИ  
 Действителен: с 02.08.2024 по 26.10.2025

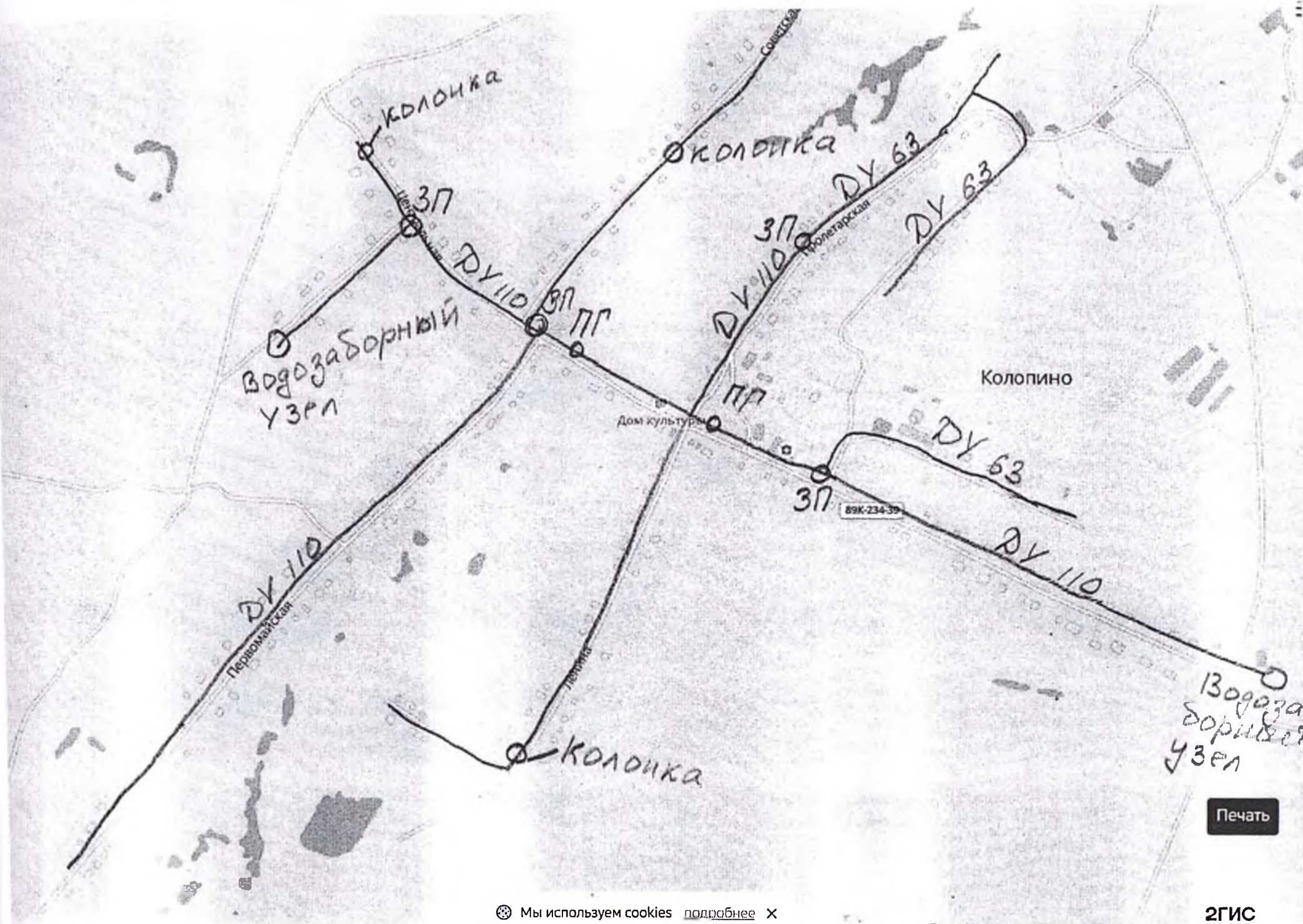
В с. Колопино имеется водопроводная сеть протяженностью 7662 м

Водопроводная сеть состоит из труб ПНД диаметром 110 мм и диаметром 63 мм

В данную сеть входят гидрант пожарный в количестве 2 шт, колонка водоразборная в количестве 3 шт, также на протяженности всей сети находятся колодцы с запорной арматурой в количестве 4 шт.

Выше описанное имущество находится в хорошем состоянии.

Ниже представлена схема водопроводных сетей с. Колопино с указанием диаметра труб , колодцев с запорной арматурой, пожарных гидрантов, водоразборных колонок.



Печать

Управление Федеральной службы государственной регистрации, кадастра и картографии по Республике Мордовия

полное наименование органа регистрации прав


Выписка из Единого государственного реестра недвижимости об основных характеристиках и зарегистрированных правах на объект недвижимости

Сведения об основных характеристиках объекта недвижимости

В Единый государственный реестр недвижимости внесены следующие сведения:

Раздел 1 Лист 1

Сооружение			
вид объекта недвижимости			
Лист № 1 раздела 1	Всего листов раздела 1: 1	Всего разделов: 3	Всего листов выписки: 3
13.11.2024г.			
Кадастровый номер:	13:14:0000000:645		
Номер кадастрового квартала:	13:14:0000000		
Дата присвоения кадастрового номера:	30.06.2023		
Ранее присвоенный государственный учетный номер:	данные отсутствуют		
Местоположение:	Республика Мордовия, муниципальный район Краснослободский, сельское поселение Колопинское		
Основная характеристика (для сооружения):	тип	значение	единица измерения
	протяженность	7662	в метрах
Назначение:	7.7. Сооружения трубопроводного транспорта		
Наименование:	Водопроводная сеть		
Количество этажей, в том числе подземных этажей:	данные отсутствуют		
Год ввода в эксплуатацию по завершении строительства:	данные отсутствуют		
Год завершения строительства:	1981		
Кадастровая стоимость, руб.:	18399716.05		
Кадастровые номера иных объектов недвижимости, в пределах которых расположен объект недвижимости:	13:14:0408001:787, 13:14:0408001:985		
Кадастровые номера помещений, машино-мест, расположенных в здании или сооружении:	данные отсутствуют		
Виды разрешенного использования:	данные отсутствуют		
Статус записи об объекте недвижимости:	Сведения об объекте недвижимости имеют статус "актуальные"		
Особые отметки:	Сведения, необходимые для заполнения раздела: 5 - План расположения помещения, машино-места на этаже (плане этажа), отсутствуют.		
Получатель выписки:	АДМИНИСТРАЦИЯ КРАСНОСЛОБОДСКОГО МУНИЦИПАЛЬНОГО РАЙОНА РЕСПУБЛИКИ МОРДОВИЯ (представитель правообладателя), Правообладатель: Муниципальное образование Краснослободского муниципального района		

полное наименование должности	 ДОКУМЕНТ ПОДПИСАН ЭЛЕКТРОННОЙ ПОДПИСЬЮ	инициалы, фамилия
-------------------------------	--	-------------------

Сертификат: 009F0BDC181A023B64597F1E2579BEFB50  
 Владелец: ФЕДЕРАЛЬНАЯ СЛУЖБА ГОСУДАРСТВЕННОЙ  
 РЕГИСТРАЦИИ, КАДАСТРА И КАРТОГРАФИИ  
 Действителен: с 02.08.2024 по 26.10.2025

Выписка из Единого государственного реестра недвижимости об основных характеристиках и зарегистрированных правах на объект недвижимости  
Сведения о зарегистрированных правах

Сооружение			
вид объекта недвижимости			
Лист № 1 раздела 2	Всего листов раздела 2: 1	Всего разделов: 3	Всего листов выписки: 3
13.11.2024г.			
Кадастровый номер:		13:14:0000000:645	

1	Правообладатель (правообладатели):	1.1	Краснослободский муниципальный район Республики Мордовия
	Сведения о возможности предоставления третьим лицам персональных данных физического лица:	1.1.1	данные отсутствуют
2	Вид, номер, дата и время государственной регистрации права:	2.1	Собственность 13:14:0000000:645-13/038/2024-5 13.11.2024 16:08:18
4	Сведения об осуществлении государственной регистрации сделки, права, ограничения права без необходимого в силу закона согласия третьего лица, органа:	4.1	данные отсутствуют
5	Ограничение прав и обременение объекта недвижимости:	не зарегистрировано	
6	Заявленные в судебном порядке права требования:	данные отсутствуют	
7	Сведения о возражении в отношении зарегистрированного права:	данные отсутствуют	
8	Сведения о возможности предоставления третьим лицам персональных данных физического лица	данные отсутствуют	
9	Сведения о наличии решения об изъятии объекта недвижимости для государственных и муниципальных нужд:	данные отсутствуют	
10	Сведения о невозможности государственной регистрации без личного участия правообладателя или его законного представителя:	данные отсутствуют	
11	Правопритязания и сведения о наличии поступивших, но не рассмотренных заявлений о проведении государственной регистрации права (перехода, прекращения права), ограничения права или обременения объекта недвижимости, сделки в отношении объекта недвижимости:	отсутствуют	

полное наименование должности	ДОКУМЕНТ ПОДПИСАН ЭЛЕКТРОННОЙ ПОДПИСЬЮ	инициалы, фамилия
-------------------------------	---	-------------------

Сертификат: 009F0BDC181A023B64597F1E2579BEFB50  
Владелец: ФЕДЕРАЛЬНАЯ СЛУЖБА ГОСУДАРСТВЕННОЙ  
РЕГИСТРАЦИИ, КАДАСТРА И КАРТОГРАФИИ  
Действителен: с 02.08.2024 по 26.10.2025

Выписка из Единого государственного реестра недвижимости об основных характеристиках и зарегистрированных правах на объект недвижимости  
 Описание местоположения объекта недвижимости


Сооружение			
вид объекта недвижимости			
Лист № 1 раздела 4	Всего листов раздела 4: 1	Всего разделов: 3	Всего листов выписки: 3

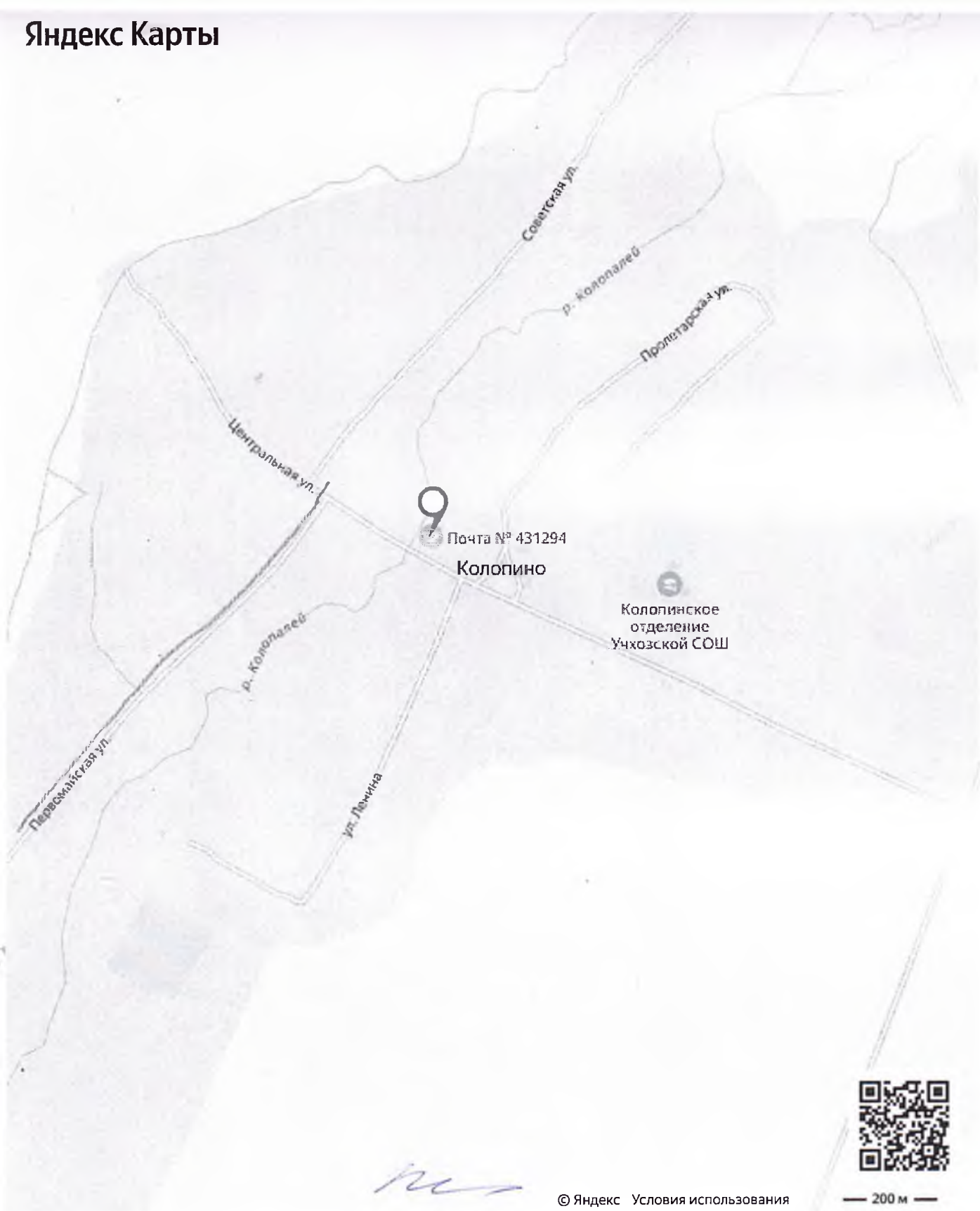
13.11.2024г.	
Кадастровый номер:	13:14:0000000:645

Схема расположения объекта недвижимости (части объекта недвижимости) на земельном участке(ах)



Масштаб 1:30000	Условные обозначения
-----------------	----------------------

полное наименование должности	 ДОКУМЕНТ ПОДПИСАН ЭЛЕКТРОННОЙ ПОДПИСЬЮ	инициалы, фамилия
	Сертификат: 009F0BDC181A023B64597F1E2579BEFB50 Владелец: ФЕДЕРАЛЬНАЯ СЛУЖБА ГОСУДАРСТВЕННОЙ РЕГИСТРАЦИИ, КАДАСТРА И КАРТОГРАФИИ Действителен: с 02.08.2024 по 26.10.2025	



 Можно не печатать, установите Яндекс Карты на телефон

## Отделение почтовой связи Колопино 431294

ул. Ленина, 1А, село Новая Карьга  
8 (800) 100-00-00

Режим работы: вт,чт,сб 09:00–17:00, перерыв 13:00–13:48

По адрес ул. Центральная 2в находится водозаборное сооружение с кадастровым номером 13:14:0408003:87

В состав водозаборного сооружения входит скважина №2068, башня Рожновского объемом 15кубов , насос глубинный марки ЭЦВ 6-10-125, водоподъемная колонна ,станция управления насоса СУЗ -25 , запорная арматура диаметром 50 мм, павильон досчатый.

Вышеперечисленное имущество находится в удовлетворительном состоянии.

В с. Колопино имеется водопроводная сеть протяженностью 7662 м



Водопроводная сеть состоит из труб ПНД диаметром 110 мм и диаметром 63 мм

В данную сеть входят гидрант пожарный в количестве 2 шт, колонка водоразборная в количестве 3 шт, также на протяженности всей сети находятся колодцы с запорной арматурой в количестве 4 шт.

Выше описанное имущество находится в хорошем состоянии.

Ниже представлена схема водопроводных сетей с. Колопино с указанием диаметра труб, колодцев с запорной арматурой, пожарных гидрантов, водоразборных колонок.

Водопроводная сеть состоит из труб ПНД диаметром 110 мм и диаметром 63 мм

В данную сеть входят гидрант пожарный в количестве 2 шт, колонка водоразборная в количестве 3 шт, также на протяженности всей сети находятся колодцы с запорной арматурой в количестве 4 шт.

Выше описанное имущество находится в хорошем состоянии.

Ниже представлена схема водопроводных сетей с. Колопино с указанием диаметра труб , колодцев с запорной арматурой, пожарных гидрантов, водоразборных колонок.

По адрес ул. Центральная 2в находится водозаборное сооружение с кадастровым номером 13:14:0408003:87

В состав водозаборного сооружения входит скважина №2068, башня Рожновского объемом 15кубов , насос глубинный марки ЭЦВ 6-10-125, водоподъемная колонна ,станция управления насоса СУЗ -25 , запорная арматура диаметром 50 мм, павильон досчатый.

Вышеперечисленное имущество находится в удовлетворительном состоянии.

В с. Колопино имеется водопроводная сеть протяженностью 7662 м