



АДМИНИСТРАЦИЯ
КРАСНОСЛОБОДСКОГО МУНИЦИПАЛЬНОГО РАЙОНА

РЕСПУБЛИКИ МОРДОВИЯ

ПОСТАНОВЛЕНИЕ

от «09» 01 2024 года

№ 03

О внесении изменений в постановление администрации Краснослободского муниципального района Республики Мордовия от 28.12.2023 г. №425 «Об утверждении реестра и паспортов муниципальных маршрутов регулярных перевозок по муниципальным маршрутам с регулируемым тарифом Краснослободского муниципального района Республики Мордовия на период 30.12.2023 года – 01.01.2024 года»

В соответствии с Федеральным законом от 13 июля 2015 года N 220-ФЗ "Об организации регулярных перевозок пассажиров и багажа автомобильным транспортом и городским наземным электрическим транспортом в Российской Федерации и о внесении изменений в отдельные законодательные акты Российской Федерации", Федеральным законом от 6 октября 2003 года N 131-ФЗ "Об общих принципах организации местного самоуправления в Российской Федерации", Законом Республики Мордовия от 10 ноября 2020 г. N 68-З "О наделении органов местного самоуправления государственными полномочиями Республики Мордовия по установлению регулируемых тарифов на перевозки пассажиров и багажа автомобильным транспортом и городским наземным электрическим транспортом по муниципальным маршрутам регулярных перевозок", согласно постановления администрации Краснослободского муниципального района Республики Мордовия от 09.11.2022 г. №417 «Об утверждении установления регулируемых тарифов на перевозки пассажиров и багажа автомобильным транспортом и городским наземным электрическим транспортом по муниципальным маршрутам регулярных перевозок на 2023 – 2025 годы на территории Краснослободского муниципального района Республики Мордовия», Уставом Краснослободского муниципального района Республики Мордовия администрация Краснослободского муниципального района Республики Мордовия постановляет:

1. Внести изменения в Реестр муниципальных маршрутов регулярных перевозок по муниципальным маршрутам с регулируемым тарифом Краснослободского муниципального района Республики Мордовия на период 30.12.2023 г. – 01.01.2024 г. в части:

- отменить организацию регулярных перевозок пассажиров и багажа автомобильным транспортом по муниципальным маршрутам регулярных перевозок на территории Краснослободского муниципального района Республики Мордовия 01.01.2024 г. (прилагается).

2. Внести изменения в Паспорта маршрутов регулярных перевозок по регулируемому тарифу Краснослободского муниципального района Республики Мордовия на период 30.12.2023 г. – 01.01.2024 г. в части:

Отменить организацию регулярных перевозок пассажиров и багажа автомобильным транспортом по муниципальным маршрутам регулярных перевозок на территории Краснослободского муниципального района Республики Мордовия 01.01.2024 г. (прилагается).

3. Контроль за исполнением настоящего постановления возложить на первого заместителя главы по промышленности, энергетике, строительству и ЖКХ Краснослободского муниципального района Республики Мордовия.

4. Настоящее постановление вступает в силу со дня его официального опубликования.

**Глава Краснослободского
муниципального района
Республики Мордовия**



А.В. Буйнов

Исп.: Коршунова О.А.
Тел.: 3-01-32

Исп.: Коршунова О.А.
Тел.: 3-01-32

**Реестр
муниципальных маршрутов регулярных перевозок по регулируемому тарифу Краснослободского муниципального района Республики Мордовия:**

Рег. N маршрута	N маршрута	Наименование маршрута	Наименование поселений, в границах которых расположены промежуточные остановочные пункты	Наименование улиц, автомобильных дорог, по которым предполагается движение транспортных средств между остановочными пунктами по маршруту регулярных перевозок	Протяженность маршрута	Порядок посадки и высадки пассажиров	Вид регулярных перевозок	Вид сообщения	Виды транспортных средств и классы транспортных средств, которые используются для перевозок по маршрутам регулярных перевозок, максимальное количество транспортных средств каждого класса	Экологические характеристики транспортных средств	Дата начала осуществления регулярных перевозок	Наименование организации, Ф.И.О. индивидуального предпринимателя	Адрес организации, индивидуального предпринимателя
1	101	«г.Краснослободск – д.Желтоногово – с.Новый Усад – д.Красная Подгора – д.Красная Волна – с.Русское Маскино»	г.Краснослободск – д.Желтоногово – с.Новый Усад – д.Красная Подгора – д.Красная Волна – с.Русское Маскино	г.Краснослободск, Микрорайон-3 – д.Желтоногово, ул.Кирзавод (89Н-05) – с.Новый Усад – д.Красная Подгора – д.Красная Волна – с.Русское Маскино	38,6 км	В установленных остановочных пунктах	регулируемый тариф	пригородное	Автобус малого класса	Евро 3	30.12.2023 г. – 31.12.2023 г.	ООО «Спутник»	601570, Владимирская обл., Гусь-Хрустальный р-н, г.Курлово, ул.Красной Армии, д.8а
2	102	«г.Краснослободск – д.Литва – с.Пригородное – с.Гумны – с.Плужное – с.Тенишево – с.Шаверки»	г.Краснослободск – д.Литва – с.Пригородное – с.Гумны – с.Плужное – с.Тенишево – с.Шаверки	г.Краснослободск, Микрорайон-1, д.1А - г.Краснослободск, ул.Кирова – г.Краснослободск, ул.Ст.Разина - г.Краснослободск, ул.М.Горького – г.Краснослободск, ул.Юго-Запад – д.Литва(89Н-05) – с.Пригородное(89Н-05) – с.Гумны(89Н-05) – с.Гумны(89Н-	29 км	В установленных остановочных пунктах	регулируемый тариф	пригородное	Автобус малого класса	Евро 3	30.12.2023 г. – 31.12.2023 г.	ООО «Спутник»	601570, Владимирская обл., Гусь-Хрустальный р-н, г.Курлово, ул.Красной Армии, д.8а

				05), ул.Новая – с.Гумны, ул.Победы – с.Плужное, ул.Большая – с.Тенишево, ул.Колхозная, ул.Нагорная – с.Шаверки, ул.Ленина.									
3	103	«г.Краснолободск – с.Заречное – д.Старое Зубарево – п.Пеньково – п.Преображенский»	г.Краснолободск – с.Заречное – д.Старое Зубарево – п.Пеньково – п.Преображенский	г.Краснолободск, Микрорайон-1, д.1А г.Краснолободск, ул.Кирова – г.Краснолободск, ул.Ст.Разина - г.Краснолободск, ул.Калинина - г.Краснолободск, ул.Интернациональн ая - г.Краснолободск, ул.Интернациональн ая (Автовокзал) – д.Русские Полянки(М-5) - с.Заречное(М-5) – д.Старое Зубарево(М-5) – п.Пеньково (М-5) - п.Преображенский (М-5) – п.Преображенский	22,0 км	В установленн ых остановочны х пунктах	регулируе мый тариф	пригоро дное	Автобус малого класса	Евро 3	30.12. 2023 г. – 31.12. 2023 г.	ООО «Спутник»	601570, Владимирская обл., Гусь-Хрустальный р-н, г.Курлово, ул.Красной Армии, д.8а

ПАСПОРТ

МАРШРУТА №101

С РЕГУЛИРУЕМЫМ ТАРИФОМ

**«г. Краснослободск – д.Желтоногово
– с.Новый Усад – д.Красная Подгора
– д.Красная Волна – с.Русское
Маскино»**

Наименование маршрута: «г. Краснослободск – д.Желтоногово – с.Новый Усад – д.Красная Подгора – д.Красная Волна – с.Русское Маскино»

Дни перевозок по маршруту №101 за период 30.12.2023 г. – 31.12.2023 г.:

Количество рейсов за период в день: 3 рейса/в день.

Оборотный рейс на маршруте №101: 38,6 км

Движение в прямом направлении: 19,3 км

г.Краснослободск – д.Желтоногово = 7 км

д.Желтоногово – с.Новый Усад = 3,9 км

с.Новый Усад – д.Красная Подгора = 3,2 км

д.Красная Подгора – д.Красная Волна = 3,8 км

д.Красная Волна – с.Русское Маскино = 1,4 км

Движение в обратном направлении: 19,3 км

Регистрационный номер в Реестре: №1

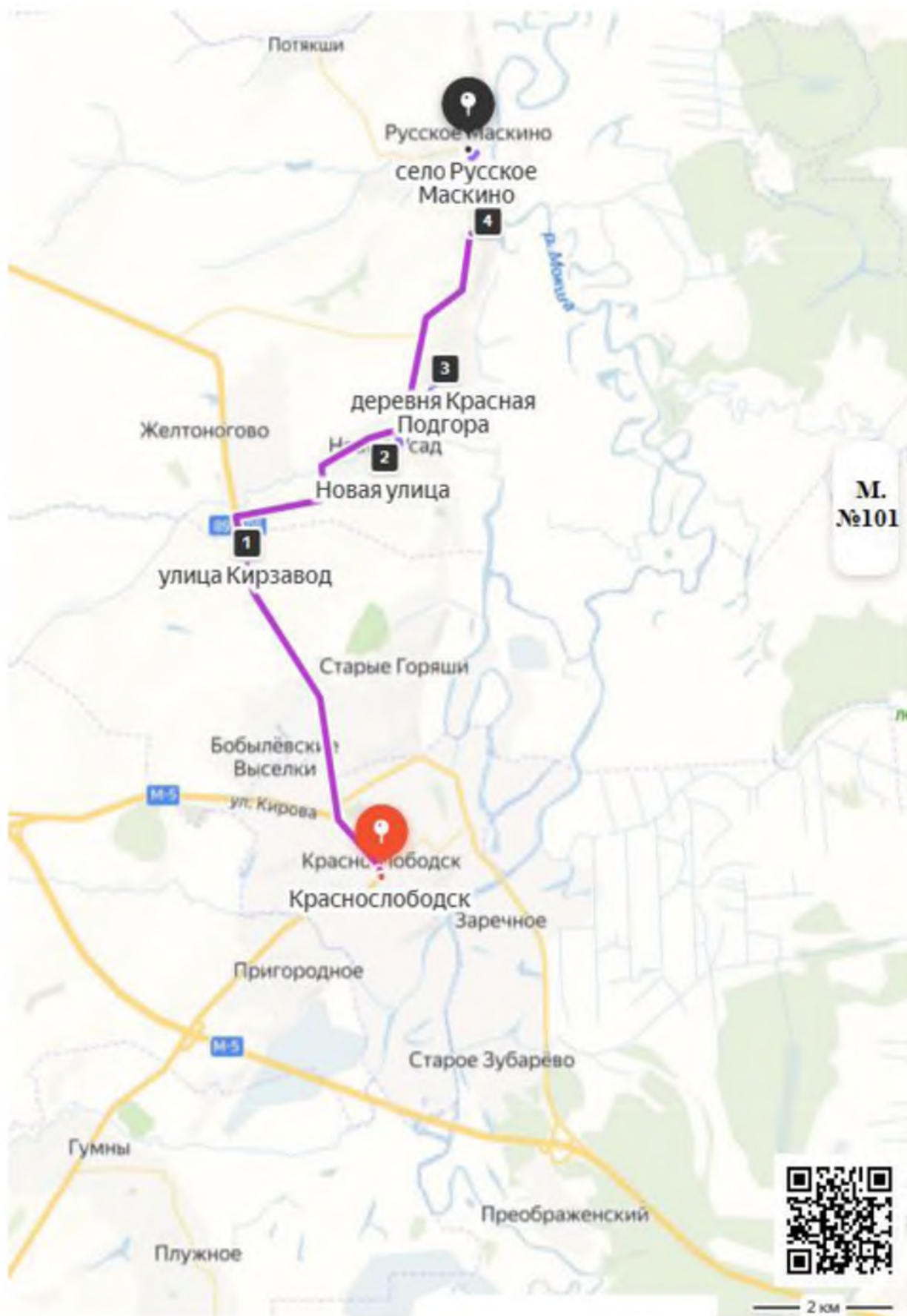
Порядковый номер: №101

Улицы и автомобильные дороги: г.Краснослободск, Микрорайон-3 – д.Желтоногово, ул.Кирзавод(89Н-05) – с.Новый Усад – д.Красная Подгора – д.Красная Волна – с.Русское Маскино.

Промежуточные остановочные пункты: г.Краснослободск, Микрорайон-3 – д.Желтоногово, улица Кирзавод – с.Новый Усад – д.Красная Подгора – д.Красная Волна – с.Русское Маскино.

Схема движения на Маршруте №101:

«г. Краснослободск – д.Желтоногово – с.Новый Усад – д.Красная Подгора – д.Красная Волна – с.Русское Маскино»



РАСПИСАНИЕ ДВИЖЕНИЯ АВТОБУСА НА МАРШРУТЕ №101:

«г. Краснослободск – д.Желтоногово – с.Новый Усад – д.Красная Подгора – д.Красная Волна – с.Русское Маскино»

Остановочные пункты:	Расписание движения:	Расписание движения:	Расписание движения:	Расписание движения:	Расписание движения:	Расписание движения:
	в прямом направлении	в обратном направлении	в прямом направлении	в обратном направлении	в прямом направлении	в обратном направлении
	Из Краснослободска:	В Краснослободск:	Из Краснослободска:	В Краснослободск:	Из Краснослободска:	В Краснослободск:
1 рейс:		2 рейс:		3 рейс:		
1. г.Краснослободск, Микрорайон-3	06:35	07:40	14:15	15:05	17:20	18:10
2. д.Желтоногово	06:40	07:35	14:20	15:00	17:25	18:05
3. с.Новый Усад	06:45	07:15	14:25	14:55	17:30	18:00
4. д.Красная Подгора	06:50	07:10	14:30	14:50	17:35	17:55
5. д.Красная Волна	06:55	07:05	14:35	14:45	17:40	17:50
6. с.Русское Маскино	07:00	07:00	14:40	14:40	17:45	17:45

ТАРИФ НА МАРШРУТЕ №101 – 30.12.2023 г. – 31.12.2023 г.:

«г. Краснослободск – д.Желтоногово – с.Новый Усад – д.Красная Подгора – д.Красная Волна – с.Русское Маскино – с.Мордовское Маскино»

(В соответствии с Постановлением администрации Краснослободского муниципального района Республики Мордовия от 09.11.2022 г. № 417 «Об утверждении установления регулируемых тарифов на перевозки пассажиров и багажа автомобильным транспортом и городским наземным электрическим транспортом по муниципальным маршрутам регулярных перевозок на 2023 – 2025 годы на территории Краснослободского муниципального района Республики Мордовия»: стоимость перевозок составляет 3,51 руб./км; стоимость провоза одного места багажа 20,16 руб.)

Населенный пункт:	Расстояние:	Стоимость проезда:
г.Краснослободск	—	20,00 руб.
Краснослободск – д.Желтоногово	7 км	25,00 руб.
Краснослободск – с.Новый Усад	10,9 км	38,00 руб.
Краснослободск – д.Красная Подгора	14,1 км	49,00 руб.
Краснослободск – д.Красная Волна	17,9 км	63,00 руб.
Краснослободск – с.Русское Маскино	19,3 км	68,00 руб.

ГРАФИКИ ДВИЖЕНИЯ ТРАНСПОРТНЫХ СРЕДСТВ ПО МАРШРУТУ №101 30.12.2023 года:

«г. Краснослободск – д.Желтоногово – с.Новый Усад – д.Красная Подгора – д.Красная Волна – с.Русское Маскино»

Маршрут №101	Расписание движения автобуса:			Дни отправки:		Количество рейсов:		Протяженность маршрутов:	Пробег на маршруте по расписанию:	Остановочные пункты:
	Движение в прямом направлении	Движение в обратном направлении	Окончание движения	рабочие дни	выходные дни	В рабочие дни	В выходные дни	км	км	
1 рейс:	06:35	07:00	07:40	0	Ежедневно (3 р/день)	0	3	38,6	115,8	г. Краснослободск – д.Желтоногово – с.Новый Усад – д.Красная Подгора – д.Красная Волна – с.Русское Маскино
2 рейс:	14:15	14:40	15:05							
3 рейс:	17:20	17:45	18:10							

ГРАФИКИ ДВИЖЕНИЯ ТРАНСПОРТНЫХ СРЕДСТВ ПО МАРШРУТУ №101 - 31.12.2023 года:

«г. Краснослободск – д.Желтоногово – с.Новый Усад – д.Красная Подгора – д.Красная Волна – с.Русское Маскино»

Маршрут №101	Расписание движения автобуса:			Дни отправки:		Количество рейсов:		Протяженность маршрутов:	Пробег на маршруте по расписанию:	Остановочные пункты:
	Движение в прямом направлении	Движение в обратном направлении	Окончание движения	рабочие дни	выходные дни	В рабочие дни	В выходные дни	км	км	
1 рейс:	06:35	07:00	07:40	0	Ежедневно (3 р/день)	0	3	38,6	115,8	г. Краснослободск – д.Желтоногово – с.Новый Усад – д.Красная Подгора – д.Красная Волна – с.Русское Маскино
2 рейс:	14:15	14:40	15:05							
3 рейс:	17:20	17:45	18:10							

Максимальное количество транспортных средств на Маршруте №101 «г. Краснослободск – д.Желтоногово – с.Новый Усад – д.Красная Подгора – д.Красная Волна – с.Русское Маскино»: 2 ТС.

Объем работ за период с 30.12.2023 г. по 31.12.2023 г. составляет: 231,6 км.

Количество рейсов за период: 6 рейсов.

Автобус малого класса – 1 единица;

Резервное количество транспортных средств не менее 1 единицы.

ПАСПОРТ

МАРШРУТА №102

С РЕГУЛИРУЕМЫМ ТАРИФОМ

«г. Краснослободск – д. Литва –

с. Пригородное – с. Гумны –

с. Плужное – с. Тенишево –

с. Шаверки»

Наименование маршрута: «г. Краснослободск – д. Литва – с. Пригородное – с. Гумны – с. Плужное – с. Тенишево – с. Шаверки»

Дни перевозок по маршруту №102 за период 30.12.2023 г. – 31.12.2023 г.:

Количество рейсов за период в день: 3 рейса/в день.

Оборотный рейс на маршруте №102: 29 км

Движение в прямом направлении: 14,5 км

г. Краснослободск – д. Литва = 1,5 км

д. Литва – с. Пригородное = 0,8 км

с. Пригородное – с. Гумны = 4,2 км

с. Гумны – с. Плужное = 2,1 км

с. Плужное – с. Тенишево = 2,9 км

с. Тенишево – с. Шаверки = 3 км

Движение в обратном направлении: 14,5 км

Регистрационный номер в Реестре: №2

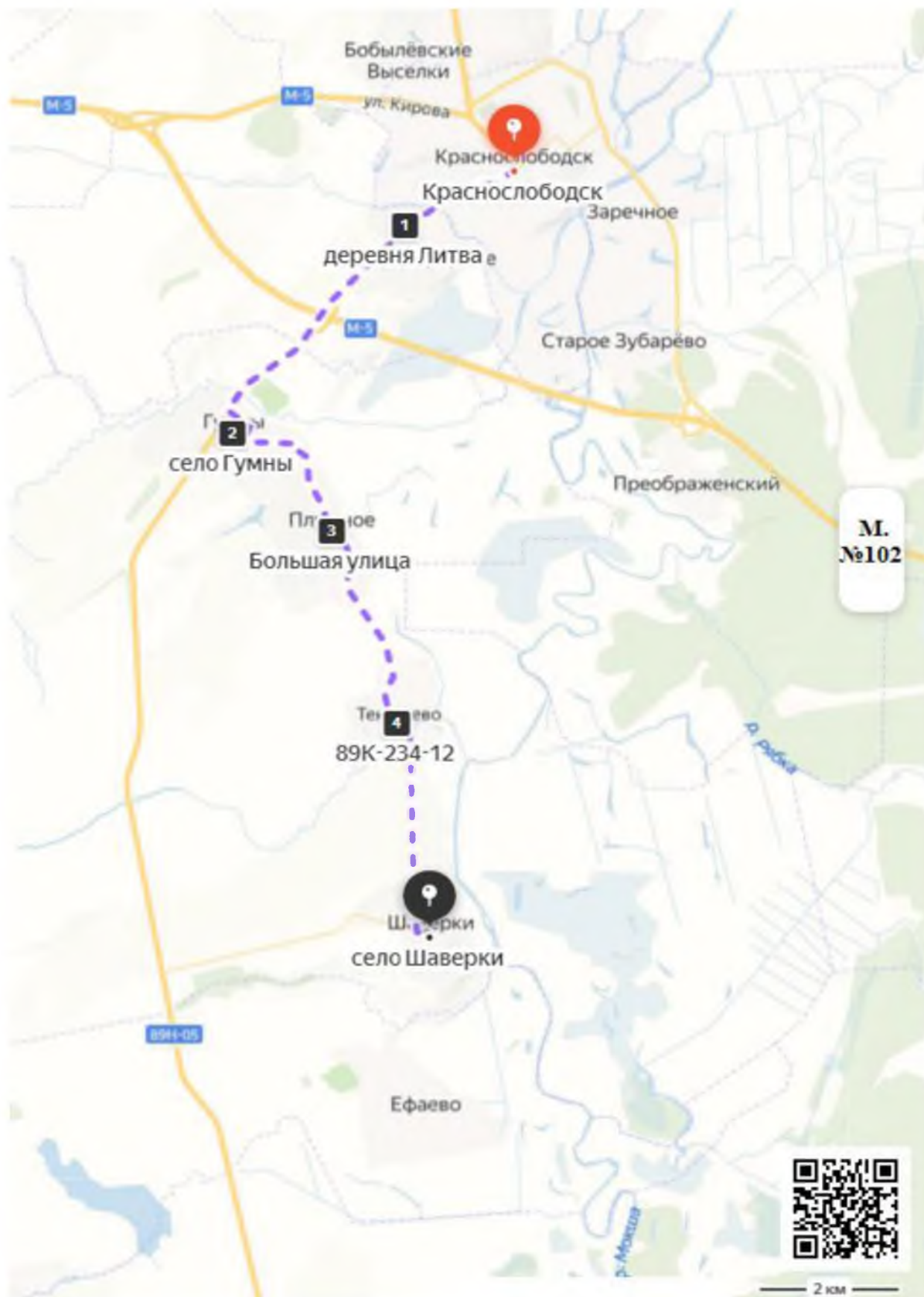
Порядковый номер: №102

Улицы и автомобильные дороги: г. Краснослободск, Микрорайон-1, д.1А – г. Краснослободск, ул. Кирова – г. Краснослободск, ул. Ст. Разина – г. Краснослободск, ул. М. Горького – г. Краснослободск, ул. Юго-Запад – д. Литва(89Н-05) – с. Пригородное(89Н-05) – с. Гумны(89Н-05) – с. Гумны(89Н-05), ул. Новая – с. Гумны, ул. Победы – с. Плужное, ул. Большая – с. Тенишево, ул. Колхозная, ул. Нагорная – с. Шаверки, ул. Ленина.

Промежуточные остановочные пункты: г. Краснослободск, Микрорайон-1, д.1А – г. Краснослободск, ул. Кирова, д.34,35 – г. Краснослободск, ул. Ст. Разина – д. Литва – с. Пригородное – с. Гумны, ул. Новая, д.6а – с. Гумны, ул. Победы, д.31 – с. Гумны, ул. Победы, д.93 – с. Плужное, ул. Большая, д.45 – с. Плужное, ул. Большая, д.93 – с. Тенишево – с. Шаверки.

Схема движения на Маршруте №102:

«г. Краснослободск – д. Литва – с. Пригородное – с. Гумны – с. Плужное – с. Тенишево – с. Шаверки»



РАСПИСАНИЕ ДВИЖЕНИЯ АВТОБУСА НА МАРШРУТЕ №102:

«г. Краснослободск – д. Литва – с. Пригородное – с. Гумны – с. Плужное – с. Тенишево – с. Шаверки»

В ПЕРИОД 30.12.2023 Г. – 31.12.2023 Г.:

Остановочные пункты:	Расписание движения:	Расписание движения:	Расписание движения:	Расписание движения:	Расписание движения:	Расписание движения:	Расписание движения:	Расписание движения:	Расписание движения:	Расписание движения:
	в прямом направлении Из Краснослободска:	в обратном направлении В Краснослободск:	в прямом направлении Из Краснослободска:	в обратном направлении В Краснослободск:	в прямом направлении Из Краснослободска:	в обратном направлении В Краснослободск:	в прямом направлении Из Краснослободска:	в обратном направлении В Краснослободск:	в прямом направлении Из Краснослободска:	в обратном направлении В Краснослободск:
	1 рейс:		2 рейс:		3 рейс:		4 рейс:		5 рейс:	
1. г.Краснослободск, Микрорайон-1,д.1А	06:35	07:25	----	----	13:10	14:00	----	----	17:20	18:10
2. г.Краснослободск, ул.Кирова, д.34,35	06:37	07:24	----	----	13:11	13:59	----	----	17:21	18:09
3. г.Краснослободск, ул.Ст.Разина	06:38	07:23	----	----	13:13	13:57	----	----	17:23	18:07
4. д.Литва	06:39	07:21	----	----	13:14	13:56	----	----	17:24	18:06
5. с.Пригородное	06:40	07:20	----	----	13:15	13:55	----	----	17:25	18:05
6. с.Гумны, ул.Новая,д.6а	06:45	07:15	----	----	13:20	13:50	----	----	17:30	18:00
7. с.Гумны, ул.Победы, д.31	06:47	07:13	----	----	13:22	13:48	----	----	17:32	17:58
8. с.Гумны, ул.Победы, д.93	06:48	07:12	----	----	13:23	13:47	----	----	17:33	17:57
9. с.Плужное, ул.Большая, д.45	06:49	07:11	----	----	13:24	13:46	----	----	17:34	17:56
10. с.Плужное, ул.Большая, д.93	06:50	07:10	----	----	13:25	13:45	----	----	17:35	17:55
11. с.Тенишево	06:55	07:05	----	----	13:30	13:40	----	----	17:40	17:50
12. с.Шаверки	07:00	07:00	----	----	13:35	13:35	----	----	17:45	17:45

ТАРИФ НА МАРШРУТЕ №102 – 30.12.2023 г. – 31.12.2023 г.:
 «г. Краснослободск – д. Литва – с. Пригородное – с. Гумны – с. Плужное –
 с. Тенишево – с. Шаверки»

(В соответствии с Постановлением администрации Краснослободского муниципального района Республики Мордовия от 09.11.2022 г. № 417 «Об утверждении установления регулируемых тарифов на перевозки пассажиров и багажа автомобильным транспортом и городским наземным электрическим транспортом по муниципальным маршрутам регулярных перевозок на 2023 – 2025 годы на территории Краснослободского муниципального района Республики Мордовия»: стоимость перевозок составляет 3,51 руб./км; стоимость провоза одного места багажа 20,16 руб.)

Населенный пункт:	Расстояние:	Стоимость проезда:
г.Краснослободск	—	20,00 руб.
Краснослободск – д.Литва	1,5 км	21,00 руб.
Краснослободск – с.Пригородное	2,3 км	22,00 руб.
Краснослободск – с.Гумны	6,5 км	23,00 руб.
Краснослободск – с.Плужное	8,6 км	30,00 руб.
Краснослободск – с.Тенишево	11,5 км	40,00 руб.
Краснослободск – с.Шаверки	14,5 км	51,00 руб.
с.Пригородное – с.Гумны	4,2 км	15,00 руб.
с.Пригородное – с.Плужное	6,3 км	22,00 руб.
с.Пригородное – с.Тенишево	9,2 км	32,00 руб.
с.Пригородное – с.Шаверки	12,2 км	43,00 руб.
с.Гумны – с.Плужное	2,3 км	10,00 руб.
с.Гумны – с.Тенишево	3,3 км	11,00 руб.
с.Гумны – с.Шаверки	8,0 км	28,00 руб.
с.Плужное – с.Тенишево	2,9 км	10,00 руб.
с.Плужное – с.Шаверки	5,9 км	20,00 руб.

ГРАФИКИ ДВИЖЕНИЯ ТРАНСПОРТНЫХ СРЕДСТВ ПО МАРШРУТУ №102 – 30.12.2023 Г.:

«г. Краснослободск – д. Литва – с.Пригородное – с. Гумны – с.Плужное – с. Тенишево – с. Шаверки»

Маршрут №102	Расписание движения автобуса:			Дни отправки:		Количество рейсов:		Протяженность маршрутов:	Пробег на маршруте по расписанию:	Остановочные пункты:
	Движение в прямом направлении	Движение в обратном направлении	Окончание движения	Рабочие дни	Выходные дни	В рабочие дни	В выходные дни	км	км	
1 рейс:	06:35	07:00	07:25	Ежедневно до с.Шаверки	Ежедневно до с.Шаверки	0	1	29	29	г. Краснослободск- д.Литва- с.Пригородное- с.Гумны- с.Плужное- с.Тенишево- с.Шаверки
2 рейс:	13:10	13:35	14:00	Рабочие дни до с.Шаверки	Ежедневно до с.Шаверки	0	1	29	29	
3 рейс:	17:20	17:45	18:10	Ежедневно до с.Шаверки	Ежедневно до с.Шаверки	0	1	29	29	
ИТОГО:						0	3	29	87	

ГРАФИКИ ДВИЖЕНИЯ ТРАНСПОРТНЫХ СРЕДСТВ ПО МАРШРУТУ №102 – 31.12.2023 Г.:

«г. Краснослободск – д. Литва – с.Пригородное – с. Гумны – с.Плужное – с. Тенишево – с. Шаверки»

Маршрут №102	Расписание движения автобуса:			Дни отправки:		Количество рейсов:		Протяженность маршрутов:	Пробег на маршруте по расписанию:	Остановочные пункты:
	Движение в прямом направлении	Движение в обратном направлении	Окончание движения	Рабочие дни	Выходные дни	В рабочие дни	В выходные дни	км	км	
1 рейс:	06:35	07:00	07:25	Ежедневно до с.Шаверки	Ежедневно до с.Шаверки	0	1	29	29	г. Краснослободск- д.Литва- с.Пригородное- с.Гумны- с.Плужное- с.Тенишево- с.Шаверки
2 рейс:	13:10	13:35	14:00	Рабочие дни до с.Шаверки	Ежедневно до с.Шаверки	0	1	29	29	
3 рейс:	17:20	17:45	18:10	Ежедневно до с.Шаверки	Ежедневно до с.Шаверки	0	1	29	29	
ИТОГО:						0	3	29	87	

Максимальное количество транспортных средств на Маршруте №102 «г. Краснослободск – д. Литва – с. Пригородное – с. Гумны – с. Плужное – с. Тенишево – с. Шаверки»: 2 ТС.

Объем работ за период с 30.12.2023 г. по 31.12.2023 г. составляет: 174,00 км.

Количество рейсов за период: 6 рейсов.

Автобус малого класса – 1 единица;

Резервное количество транспортных средств не менее 1 единицы.

ПАСПОРТ

МАРШРУТ №103

С РЕГУЛИРУЕМЫМ ТАРИФОМ

**«г. Краснослободск – с.Заречное –
д.Старое Зубарево – п.Пеньково -
п.Преображенский»**

Наименование маршрута: «г. Краснослободск – с.Заречное – д.Старое Зубарево – п.Пеньково - п.Преображенский»

Дни перевозок по маршруту №103 за период 30.12.2023 г. – 31.12.2023 г.:

Количество рейсов за период в день: 6 рейсов/в день.

Оборотный рейс на маршруте №103: 22,0 км

Движение в прямом направлении: 11,0 км

г.Краснослободск – с.Заречное = 4,4 км

с.Заречное – д.Старое Зубарево = 3,0 км

д.Старое Зубарево – п.Пеньково = 1,6 км

п.Пеньково – п.Преображенский = 2,0 км

Движение в обратном направлении: 11,0 км

п.Преображенский – п.Пеньково = 2,0 км

п.Пеньково – д.Старое Зубарево = 1,6 км

д.Старое Зубарево – с.Заречное = 3,0 км

с.Заречное – г.Краснослободск = 4,4 км

Регистрационный номер в Реестре: №3

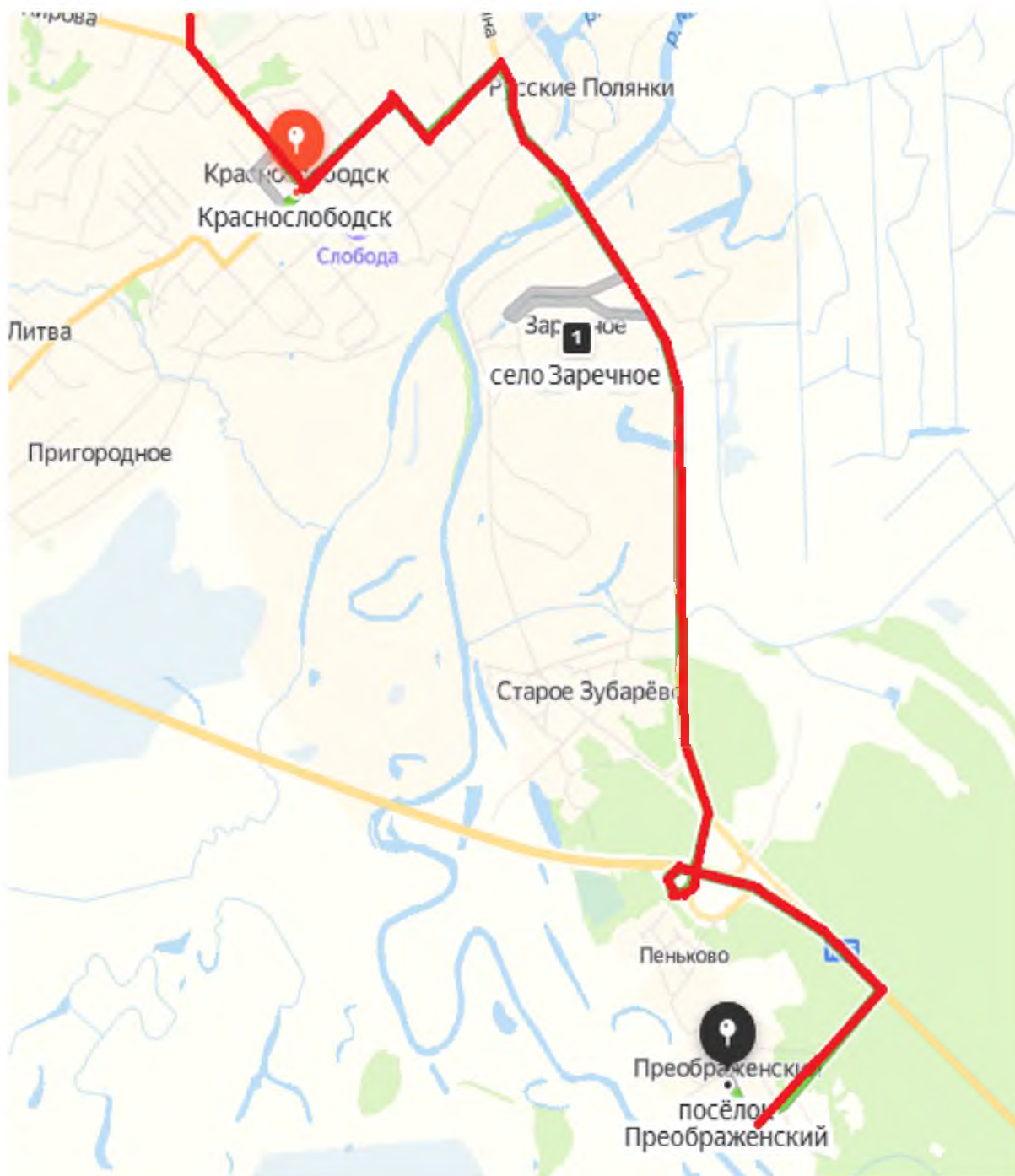
Порядковый номер: №103

Улицы и автомобильные дороги: г.Краснослободск, Микрорайон-1,д.1А – г.Краснослободск, ул.Кирова – г.Краснослободск, ул.Ст.Разина – г.Краснослободск, ул.Калинина – г.Краснослободск, ул.Интернациональная – г.Краснослободск, ул.Интернациональная (АО «Объединение автовокзалов и автостанций» - Автовокзал г.Краснослободск) – д.Русские Полянки(М-5) – с.Заречное(М-5) – д.Старое Зубарево(М-5) – п.Пеньково (М-5) – п.Преображенский (М-5) – п.Преображенский – г.Краснослободск, Микрорайон-3.

Промежуточные остановочные пункты: г.Краснослободск,Микрорайон-1,д.1А – г.Краснослободск, ул.Кирова,д.34,35 – г.Краснослободск,ул.Кирова,д.76 – г.Краснослободск, ул.Калинина (РДК) – г.Краснослободск, ул.Интернациональная,д.67 – г.Краснослободск, ул.Интернациональная (АО «Объединение автовокзалов и автостанций» - г.Краснослободск, ул.Интернациональная, д.120 – д.Русские Полянки- с.Заречное – д.Старое Зубарево – п.Пеньково – п.Преображенский.

Схема движения на Маршруте №103:

«г. Краснослободск – с.Заречное – д.Старое Зубарево – п.Пеньково - п.Преображенский»



РАСПИСАНИЕ ДВИЖЕНИЯ АВТОБУСА НА МАРШРУТЕ №103:

«г. Краснослободск – с.Заречное – д.Старое Зубарево – п.Пеньково - п.Преображенский»

В ПЕРИОД 30.12.2023 – 31.12.2023 Г.:

Маршрут №103	Движение в прямом направлении	Движение в обратном направлении	Движение в прямом направлении	Движение в обратном направлении	Движение в прямом направлении	Движение в обратном направлении	Движение в прямом направлении	Движение в обратном направлении	Движение в прямом направлении	Движение в обратном направлении	Движение в прямом направлении	Движение в обратном направлении
	1 РЕЙС:		2 РЕЙС:		3 РЕЙС:		4 РЕЙС:		5 РЕЙС:		6 РЕЙС:	
Остановочные пункты:												
1. г. Краснослободск, Микрорайон-1, д.1А	07:00		08:20		14:10		15:10		16:10		17:20	
2. г. Краснослободск, ул. Кирова, д.34,35	07:01		08:21		14:11		15:11		16:11		17:21	
3. г. Краснослободск, ул. Кирова, д.76	07:02		08:22		14:12		15:12		16:12		17:22	
4. г. Краснослободск, ул. Калинина, (РДК)	07:04		08:24		14:14		15:14		16:14		17:24	
5. г. Краснослободск, улица Интернациональная, д.67	07:05		08:25		14:15		15:15		16:15		17:25	
6. г. Краснослободск, улица Интернациональная, д.120	07:06		08:26		14:16		15:16		16:16		17:26	
7. д. Русские Полянки	07:07		08:27		14:17		15:17		16:17		17:27	
8. с. Заречное	07:09		08:29		14:19		15:19		16:19		17:29	
9. д. Старое Зубарево	07:12		08:32		14:22		15:22		16:22		17:32	
10. п. Пеньково	07:13		08:33		14:23		15:23		16:23		17:33	
11. п. Преображенский	07:20	07:20	08:40	08:40	14:30	14:30	15:30	15:30	16:30	16:30	17:40	17:40
12. г. Краснослободск, Микрорайон-3		07:40		09:00		14:50		15:50		16:50		18:00

ТАРИФ НА МАРШРУТЕ №103 – 30.12.2023 г. – 31.12.2023 г.:

«г. Краснослободск – с.Заречное – д.Старое Зубарево – п.Пеньково - п.Преображенский»

(В соответствии с Постановлением администрации Краснослободского муниципального района Республики Мордовия от 09.11.2022 г. № 417 «Об утверждении установления регулируемых тарифов на перевозки пассажиров и багажа автомобильным транспортом и городским наземным электрическим транспортом по муниципальным маршрутам регулярных перевозок на 2023 – 2025 годы на территории Краснослободского муниципального района Республики Мордовия»: стоимость перевозок составляет 3,51 руб./км; стоимость провоза одного места багажа 20,16 руб.)

Населенный пункт:	Расстояние:	Стоимость проезда:
г.Краснослободск	_____	20,00 руб.
г.Краснослободск – с.Заречное	4,4 км	20,00 руб.
г.Краснослободск – Зубарево	д.Старое 7,4 км	26,00 руб.
Краснослободск – Краснослободск	п.Пеньково 9 км	32,00 руб.
Краснослободск –п.Преображенский	11 км	39,00 руб.

ГРАФИКИ ДВИЖЕНИЯ ТРАНСПОРТНЫХ СРЕДСТВ ПО МАРШРУТУ №103 – 30.12.2023 г.:

«г. Краснослободск – с.Заречное – д.Старое Зубарево – п.Пеньково - п.Преображенский»

Маршрут №103	Расписание движения автобуса:			Дни отправки:		Количество рейсов:		Протяженность маршрутов:	Пробег на маршруте по расписанию:	Остановочные пункты:
	Движение в прямом направлении	Движение в обратном направлении	Окончание движения	рабочие дни ор/день	выходные дни бр/день	В рабочие дни	В выходные дни	км	км	
1 рейс:	07:00	07:20	07:40	-	Ежедневно	0	1	22	22	г.Краснослободск- с.Заречное – д.Старое Зубарево – п.Пеньково- п.Преображенский
2 рейс:	08:20	08:40	09:10	-	Ежедневно	0	1	22	22	
3 рейс:	14:10	14:30	15:00	-	Ежедневно	0	1	22	22	
4 рейс:	15:10	15:30	16:00	-	Ежедневно	0	1	22	22	
5 рейс:	16:10	16:30	17:00	-	Ежедневно	0	1	22	22	
6 рейс:	17:20	17:40	18:00	-	Ежедневно	0	1	22	22	
ИТОГО:						0	6	22	132	

ГРАФИКИ ДВИЖЕНИЯ ТРАНСПОРТНЫХ СРЕДСТВ ПО МАРШРУТУ №103 – 31.12.2023 г.:

«г. Краснослободск – с.Заречное – д.Старое Зубарево – п.Пеньково - п.Преображенский»

Маршрут №103	Расписание движения автобуса:			Дни отправки:		Количество рейсов:		Протяженность маршрутов:	Пробег на маршруте по расписанию:	Остановочные пункты:
	Движение в прямом направлении	Движение в обратном направлении	Окончание движения	рабочие дни ор/день	выходные дни бр/день	В рабочие дни	В выходные дни	км	км	
1 рейс:	07:00	07:20	07:40	-	Ежедневно	0	1	22	22	г.Краснослободск- с.Заречное – д.Старое Зубарево –
2 рейс:	08:20	08:40	09:10	-	Ежедневно	0	1	22	22	
3 рейс:	14:10	14:30	15:00	-	Ежедневно	0	1	22	22	

4 рейс:	15:10	15:30	16:00	-	Ежедневно	0	1	22	22	п.Пеньково- п.Преображенский
5 рейс:	16:10	16:30	17:00	-	Ежедневно	0	1	22	22	
6 рейс:	17:20	17:40	18:00	-	Ежедневно	0	1	22	22	
ИТОГО:						0	6	22	132	

Максимальное количество транспортных средств на Маршруте №103 «г.Краснослободск – с.Заречное – д.Старое Зубарево – п.Пеньково - п.Преображенский» – 2 ТС.

Объем работ за период с 30.12.2023 г. по 31.12.2023 г. составляет 264,00 км.

Количество рейсов за период: 12 рейсов.

Автобус малого класса – 1 единица;

Резервное количество транспортных средств не менее 1 единицы.